

Embargo ora 10.00

COMUNICAT DE PRESĂ
Nr. 126 din 27 mai 2015

Activitatea din silvicultură în anul 2014

Pentru interpretarea corectă a rezultatelor, vă rugăm să consultați „Precizările metodologice” de la pagina 4 a Comunicatului de presă

Suprafața **fondului forestier** la 31 decembrie 2014, comparativ cu aceeași dată a anului 2013, a înregistrat o creștere de aproximativ 0,1%. Această creștere se datorează în principal unor reamenajări de pășuni împădurite și introducerii în fondul forestier a terenurilor degradate și a terenurilor neîmpădurite, stabilite în condițiile legii a fi împădurite (Legea nr. 46/2008 privind Codul Silvic, cu modificările și completările ulterioare).

Suprafața pădurilor reprezintă 97,6% din fondul forestier național.

În anul 2014 volumul de **masă lemnoasă recoltată** a scăzut cu 6,2% față de anul 2013.

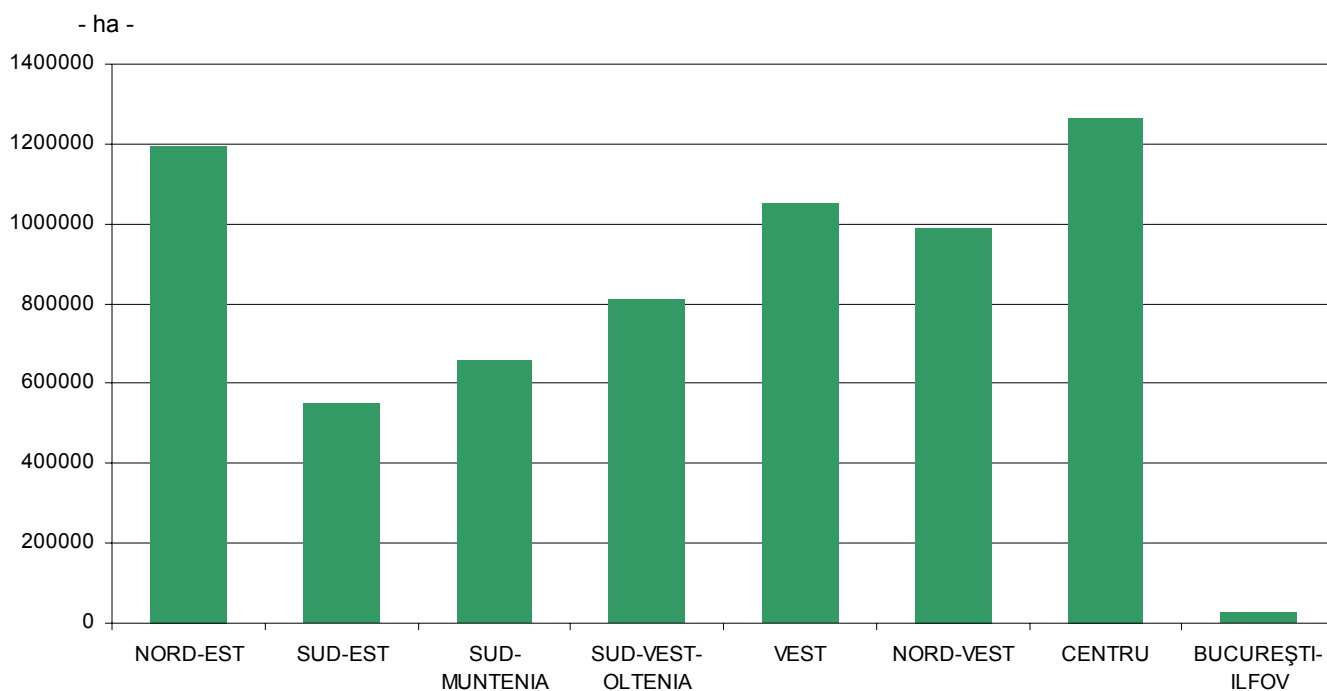
Suprafața parcursă cu tăieri de regenerare a pădurilor, efectuate în cadrul tratamentelor silvice pentru trecerea pădurii de la o generație la alta, a înregistrat o scădere cu 6,8% față de anul 2013. Din această suprafață, tăierile rase (suprafețe de pe care s-a recoltat în totalitate masa lemnoasă) reprezintă 4,9%.

În anul 2014 s-au realizat **lucrări de regenerare a pădurilor** pe o suprafață de 29505 ha, cu 12,3% mai mult față de anul 2013.

EVOLUȚIA PRINCIPALILOR INDICATORI SILVICI
în anul 2014 comparativ cu anul 2013

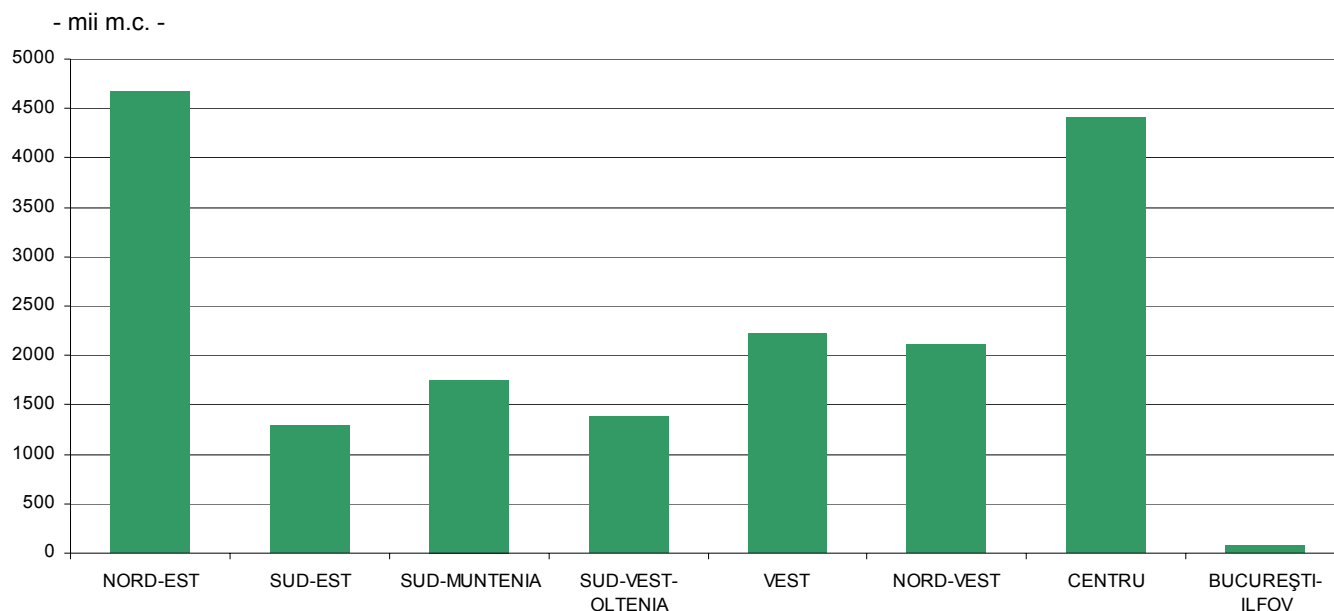
Denumirea indicatorilor	U. M.	2013	2014	Diferențe (±) anul 2014 față de anul 2013
Fondul forestier (la sfârșitul anului) – total	ha	6538522	6544588	+6066
din care:				
- Suprafața pădurilor	ha	6380599	6387282	+6683
Masa lemnoasă recoltată	mii m.c.	19063,8	17889,3	-1174,5
Suprafața parcursă cu tăieri de regenerare a pădurilor – total	ha	108315	100981	-7334
din care:				
- Tăieri rase	ha	4876	4940	+64
Suprafața regenerată – total	ha	26285	29505	+3220

FONDUL FORESTIER, PE REGIUNI DE DEZVOLTARE, la sfârșitul anului 2014



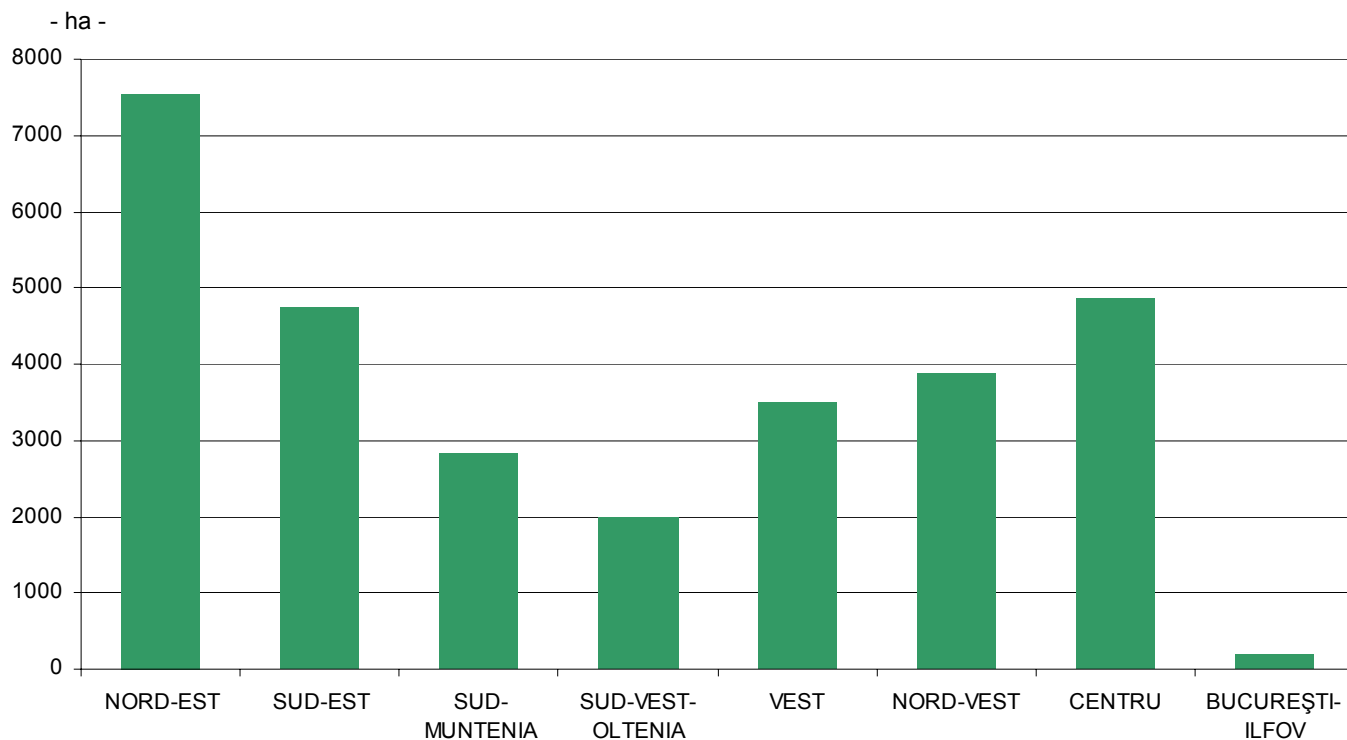
Distribuția **fondului forestier** pe regiuni de dezvoltare indică o concentrare într-o proporție însemnată a acestuia în regiunile de dezvoltare **CENTRU** (19,3% din totalul fondului forestier) și **NORD-EST** (18,3%), urmate de regiunile de dezvoltare **VEST** (16,0%), **NORD-VEST** (15,1%), **SUD-VEST-OLTENIA** (12,4%), **SUD-MUNTENIA** (10,1%), **SUD-EST** (8,4%) și **BUCUREȘTI-ILFOV** (0,4%).

MASA LEMNOASĂ RECOLTATĂ, PE REGIUNI DE DEZVOLTARE, în anul 2014



Cel mai mare volum de **masă lemnoasă s-a recoltat** în regiunea de dezvoltare **NORD-EST** (26,1% din totalul volumului de masă lemnoasă recoltată), urmată de regiunea de dezvoltare **CENTRU** (24,6%) și într-o proporție mai mică de regiunile de dezvoltare **VEST** (12,4%), **NORD-VEST** (11,8%), **SUD-MUNTENIA** (9,8%), **SUD-VEST OLTENIA** (7,7%), **SUD-EST** (7,2%) și **BUCUREȘTI-ILFOV** (0,4%).

**LUCRĂRI DE REGENERARE A PĂDURILOR, PE REGIUNI DE DEZVOLTARE,
în anul 2014**



Cele mai mari suprafețe pe care s-au realizat **lucrări de regenerare a pădurilor** s-au înregistrat în regiunile de dezvoltare **NORD-EST** (25,5% din suprafața totală regenerată) și **CENTRU** (16,5%), urmate de regiunile de dezvoltare **SUD-EST** (16,1%), **NORD-VEST** (13,1%), **VEST** (11,9%), **SUD-MUNTENIA** (9,6%), **SUD-VEST-OLTENIA** (6,7%) și **BUCUREȘTI-ILFOV** (0,6%).

Precizări metodologice

1. Sursa datelor

- Cercetările statistice din silvicultură, în conformitate cu Legea nr. 46/2008 privind Codul Silvic, cu modificările și completările ulterioare.

Cercetările statistice din silvicultură sunt exhaustive și se adresează tuturor structurilor silvice care administrează terenuri din cadrul fondului forestier național și/sau asigură servicii silvice.

Datele sunt provizorii și periodic pot fi revizuite pe baza rectificărilor ce se efectuează retroactiv de către structurile silvice.

Pentru detalii, consultați baza de metadate statistice accesând <http://colectaredate.insse.ro/metadate/public.htm?locale=ro>

2. Definiții

- **Fondul forestier** reprezintă totalitatea suprafețelor pădurilor, a terenurilor destinate împăduririi, a celor care servesc nevoilor de cultură, producție sau administrație silvică, a iazurilor, a albiilor pâraielor, a altor terenuri cu destinație forestieră și neproductive, cuprinse în amenajamentele silvice la data de 1 ianuarie 1990 sau incluse în acestea ulterior, în condițiile legii, indiferent de natura dreptului de proprietate.
- **Suprafața pădurilor** reprezintă terenurile cu o suprafață de cel puțin 0,25 hectare, acoperite cu arbori; arborii trebuie să atingă o înălțime minimă de 5 m la maturitate în condiții normale de vegetație.
- **Masa lemnoasă recoltată** reprezintă volumul brut de masă lemnoasă pe picior din partizile aferente anului de producție pentru care se întocmește cercetarea statistică, recoltat până la data de 31 decembrie a anului respectiv. Nu constituie masă lemnoasă recoltată, masa lemnoasă rămasă pe picior.
- **Suprafața parcursă cu tăieri de regenerare** reprezintă suprafața pe care s-au executat tăieri de masă lemnoasă, efectuate în cadrul tratamentelor silvice pentru trecerea pădurii de la o generație la alta, prin care se urmărește în principal asigurarea regenerării acestora pe cale naturală și realizarea unor structuri optime sub raport funcțional.
- **Tăierile rase** reprezintă extragerea integrală a arboretului bătrân printr-o singură tăiere, regenerarea pădurii realizându-se pe cale artificială, prin împăduriri.
- **Regenerarea** reprezintă procesul prin care se instalează o nouă generație de arbori forestieri, ce înlocuiește generația vârstnică, proces care se poate realiza pe cale naturală sau artificială.

Informații suplimentare se pot obține din publicația „Statistica activităților din silvicultură în anul 2014”, termen de apariție 31 iulie 2015.