

**AGRICULTURĂ ȘI
SILVICULTURĂ**

**AGRICULTURE AND
SYLVICULTURE**

14

CUPRINS TABELE

AGRICULTURĂ

14.1	Fondul funciar, după modul de folosință
14.2	Suprafața agricolă, după modul de folosință, în anul 2007
14.3	Exploatațiunile agricole care au utilizat suprafețe agricole și / sau au deținut efective de animale, după statutul juridic al exploatațiunilor agricole
14.4	Exploatațiunile agricole, suprafața agricolă utilizată și suprafața agricolă utilizată ce a revenit în medie pe o exploatație agricolă, după statutul juridic al exploatațiunilor agricole
14.5	Exploatațiunile agricole, pe categorii de folosință și pe clase de mărime a suprafeței agricole utilizate
14.6	Exploatațiunile agricole cu principalele culturi în teren arabil, pe clase de mărime a suprafeței agricole utilizate
14.7	Exploatațiunile agricole cu efective de animale și efectivele de animale pe specii, pe clase de mărime a suprafeței agricole utilizate
14.8	Producția ramurii agricole
14.9	Producția principalelor produse agricole, pe locuitor
14.10	Suprafața cultivată, cu principalele culturi
14.11	Producția agricolă vegetală, la principalele culturi
14.12	Producția medie la hectar, la principalele culturi
14.13	Suprafața viilor pe rod și producția de struguri
14.14	Producția de fructe
14.15	Efectivele de animale
14.16	Animale ce revin la 100 hectare teren
14.17	Producția agricolă animală
14.18	Parcul de tractoare și mașini agricole principale din agricultură
14.19	Îngrășăminte chimice și naturale folosite în agricultură

SILVICULTURĂ

14.20	Fondul forestier
14.21	Împăduriri
14.22	Suprafața parcursă cu tăieri
14.23	Volumul de lemn recoltat
14.24	Volumul de lemn exploatat de către operatorii economici cu activitate de exploatare forestieră

Territorial

14.25	Fondul funciar, după modul de folosință, pe macroregiuni, regiuni de dezvoltare și județe, la 31 decembrie 2007
14.26	Suprafața cultivată, cu principalele culturi, pe macroregiuni, regiuni de dezvoltare și județe, în anul 2007
14.27	Producția ramurii agricole, pe macroregiuni, regiuni de dezvoltare și județe, în anul 2007

TABLES CONTENTS

AGRICULTURE

<i>Total land fund, by use</i>
<i>Agricultural area, by use, in 2007</i>
<i>Agricultural holdings which used agricultural areas and / or owned livestock, by legal status of agricultural holdings</i>
<i>Agricultural holdings, agricultural area in use and agricultural area in use as average per agricultural holding, by legal status of agricultural holdings</i>
<i>Agricultural holdings, by use category and size class of agricultural area in use</i>
<i>Agricultural holdings by main crops in arable land, by size class of agricultural area in use</i>
<i>Agricultural holdings with livestock and livestock by species, size class of agricultural area in use</i>
<i>Agricultural branch production</i>
<i>Production of the main agricultural products, per inhabitant</i>
<i>Cultivated area, by main crops</i>
<i>Crop production, for main crops</i>
<i>Average yield, for main crops</i>
<i>Area of bearing vineyards and production of grapes</i>
<i>Fruit production</i>
<i>Livestock</i>
<i>Livestock per 100 hectares of land</i>
<i>Animal production</i>
<i>Park of tractors and of main agricultural machinery</i>
<i>Chemical and natural fertilizers used in agriculture</i>

SILVICULTURE

<i>Forest land</i>
<i>Afforestations</i>
<i>Cutting wood area</i>
<i>Harvested wood volume</i>
<i>Volume of wood exploited by economic operators having forestry activity</i>

Territorial

<i>Total land fund, by use, by macroregion, development region and county, on December 31, 2007</i>
<i>Cultivated area, by main crops, by macroregion, development region and county, in 2007</i>
<i>Agricultural branch production, by macroregion, development region and county, in 2007</i>

<p>14.28 Producția agricolă vegetală, la principalele culturi, pe macroregiuni, regiuni de dezvoltare și județe, în anul 2007</p> <p>14.29 Producția medie la hectar, la principalele culturi, pe macroregiuni, regiuni de dezvoltare și județe, în anul 2007</p> <p>14.30 Suprafața viilor pe rod, pe macroregiuni, regiuni de dezvoltare și județe, în anul 2007</p> <p>14.31 Producția de struguri, pe macroregiuni, regiuni de dezvoltare și județe, în anul 2007</p> <p>14.32 Producția medie de struguri la hectar, pe macroregiuni, regiuni de dezvoltare și județe, în anul 2007</p> <p>14.33 Producția de fructe, pe macroregiuni, regiuni de dezvoltare și județe, în anul 2007</p> <p>14.34 Efectivele de animale, pe macroregiuni, regiuni de dezvoltare și județe, la 1 decembrie 2007</p> <p>14.35 Producția agricolă animală, pe macroregiuni, regiuni de dezvoltare și județe, în anul 2007.....</p> <p>14.36 Parcul de tractoare și mașini agricole principale din agricultură, pe macroregiuni, regiuni de dezvoltare și județe, în anul 2007</p> <p>14.37 Volumul de lemn recoltat, pe macroregiuni, regiuni de dezvoltare și județe, în anul 2007</p>	<p><i>Crop production, for main crops, by macroregion, development region and county, in 2007</i></p> <p><i>Average yield, for main crops, by macroregion, development region and county, in 2007</i></p> <p><i>Area of bearing vineyards, by macroregion, development region and county, in 2007</i></p> <p><i>Production of grapes, by macroregion, development region and county, in 2007</i></p> <p><i>Average yield of grapes, by macroregion, development region and county, in 2007</i></p> <p><i>Fruit production, by macroregion, development region and county, in 2007</i></p> <p><i>Livestock, by macroregion, development region and county, on December 1, 2007</i></p> <p><i>Animal production, by macroregion, development region and county, in 2007</i></p> <p><i>Park of tractors and of main agricultural machinery, by macroregion, development region and county, in 2007</i></p> <p><i>Harvested wood volume, by macroregion, development region and county, in 2007</i></p>
---	---

SURSA DATELOR

Cercetări statistice:

- Recensământul General Agricol 2002;
- Anchetele Structurale în Agricultură 2005 și 2007;
- Începând cu anul 2004, cercetări statistice realizate prin sondaj aliniate la acquis-ul comunitar în domeniul statisticii agricole privind suprafețele și producția vegetală, efectivele de animale și producția animală;
- Pentru anii anteriori, cercetări statistice bazate pe surse administrative;
- Cercetări statistice curente privind fondul forestier, masa lemnoasă recoltată, suprafața parcursă cu tăieri, împăduriri și volumul de lemn exploatat, completate de către operatorii economici cu activitate de exploatare forestieră.

Surse administrative:

- Agenția Națională de Cadastru și Publicitate Imobiliară, pentru fondul funciar după modul de folosință pentru perioada 2002-2006 și Ministerul Agriculturii și Dezvoltării Rurale pentru anul 2007;
- Administrația Națională pentru Îmbunătățiri Funciare, pentru suprafața agricolă irigată;
- Ministerul Agriculturii și Dezvoltării Rurale, pentru îngrășămintele chimice și naturale folosite în agricultură și pentru parcul de tractoare și mașini agricole principale din agricultură aferent sfârșitului de an 2005, 2006 și 2007.

DATA SOURCE

Statistical surveys:

- General Agricultural Census 2002;
- Agriculture General Survey 2005 and 2007;
- Beginning with 2004, statistical sample surveys aligned to community acquis in the field of agriculture statistics on crop area and production, livestock and animal production;
- For previous years, statistical surveys based on administrative sources;
- Statistical current surveys regarding forest land, harvested timber, cutting wood area, afforestations and volume of wood exploited filled by economic operators having forestry activity.

Administrative sources:

- National Agency of Cadastre and Real Estate Advertising, for land fund by use for the interval 2002-2006 and Ministry of Agriculture and Rural Development for 2007;
- National Administration for Land Arrangements, for irrigated agricultural area;
- Ministry of Agriculture and Rural Development, for chemical and natural fertilizers used in agriculture and for park of tractors and of main agricultural machinery related to the end of 2005, 2006 and 2007.

PRECIZĂRI METODOLOGICE

AGRICULTURĂ

Fondul funciar reprezintă totalitatea terenurilor, indiferent de destinație, de titlul pe baza căruia sunt deținute sau de domeniul public sau privat din care fac parte.

Suprafața agricolă, după modul de folosință, include terenurile cu destinație agricolă, aflate în proprietatea persoanelor fizice sau juridice și care se clasifică astfel: teren arabil, pășuni și fânețe naturale, vii și pepiniere viticole, livezi și pepiniere pomicole.

Terenul arabil reprezintă suprafața care se ară în fiecare an sau la mai mulți ani și se cultivă cu plante anuale sau perene.

Pășunile reprezintă terenurile acoperite cu vegetație ierboasă, instalată pe cale naturală sau regenerată prin însămânțare, destinate pășunatului animalelor.

Fânețele reprezintă terenurile acoperite cu vegetație ierboasă, instalată pe cale naturală sau regenerată prin însămânțare și destinate recoltării pentru obținerea de fân.

Viile și pepinierele viticole reprezintă suprafețele cu plantații viticole, pepiniere viticole și terenul în pregătire pentru vii.

Livezile și pepinierele pomicole reprezintă suprafețele cu plantații pomicole, arbuști fructiferi, pepiniere pomicole și terenul în pregătire pentru livezi.

Suprafața cultivată reprezintă suprafața însămânțată/ plantată în ogor propriu în anul agricol (1 octombrie - 30 septembrie) cu o cultură principală care ocupă terenul pe cea mai mare perioadă de timp, sau în anii precedenți pentru culturile bienale, triennale sau perene.

Suprafața agricolă irigată reprezintă suprafața pe care s-a aplicat cel puțin o udare într-un an agricol.

Exploatarea agricolă reprezintă o singură unitate, atât din punct de vedere tehnic, cât și economic, cu o conducere unică și care desfășoară activități agricole pe teritoriul României, fie ca activitate principală, fie ca activitate secundară.

Exploatarea agricolă desfășoară o activitate productivă din care se obțin produse agricole sau activitate de menținere a suprafețelor agricole în bune condiții de mediu.

Suprafața agricolă utilizată cuprinde teren arabil, grădini familiale, pășuni și fânețe naturale (permanente) și culturi permanente (plantații viticole și pomicole).

Suprafața agricolă neutilizată reprezintă suprafața agricolă care nu mai este cultivată din motive economice, sociale sau alte motive și care nu este utilizată în sistemul de rotație al culturilor și pentru care nu se intenționează o utilizare agricolă în perioada imediat următoare.

Producția ramurii agricole se determină conform metodologiei Eurostat privind "Conturile Economice pentru Agricultură" și cuprinde: valoarea tuturor producțiilor de produse agricole (inclusiv valoarea producției de vin obținută în unitățile agricole care nu dispun de instalații industriale de vinificație) și valoarea serviciilor agricole efectuate de unitățile specializate.

METHODOLOGICAL NOTES

AGRICULTURE

Land fund represents all lands no matter of destination, of the title based on which they are owned or of public or private sector to which they belong.

Agricultural area includes, by use, the lands with agricultural destination, owned by natural or legal persons, classified as follows: arable land, natural pastures and hayfields, vineyards and vine nurseries, orchards and tree nurseries.

Arable land represents area which is ploughed each year or at several years, cultivated with annual or perennial plants.

Pastures represent lands covered with herbal vegetation, grown in natural way, or regenerated by sowing, for animal pasturing.

Hayfields represent lands covered with herbal vegetation, grown in natural way, or regenerated by sowing, for hay harvesting.

Vineyards and nurseries represent areas with vineyards, vine nurseries and land prepared for vineyards.

Orchards and tree nurseries represent areas with tree plantations, fruit younglings, tree nurseries and land prepared for orchards.

Cultivated area represents area sown/planted in own field, in agricultural year (October, 1 – September, 30) with a main crop covering the land majority of time period, or in previous years for biennial, triennial or perennial crops.

Irrigated agricultural area represents the area on which at least one irrigation was done during an agricultural year.

Agricultural holding represents a single unit, both from technical and economical point of view, with single management, carrying out agricultural activities on the Romania's territory, either as main or as secondary activity.

The agricultural holding carries out a productive activity which results in agricultural products or an activity meant to preserve the agricultural areas under appropriate environmental conditions.

Agricultural area in use includes arable land, kitchen gardens, natural pastures and hayfields (permanent) and permanent crops (vine or trees plantations).

Set-aside agricultural area represents the agricultural area no longer cultivated for economic, social or other reasons, no longer in use within crops rotation system and not intended for use in the next period.

Agricultural branch production is determined according to the Eurostat methodology on "Economic Accounts for Agriculture" and comprises: the value of all agricultural products (including the value of wine production obtained in agricultural units having no wine industrial installations) and the value of agricultural services carried out by specialised units. This production does not comprise:

Această producție nu cuprinde: valoarea consumului de sămânță din producție proprie pentru culturile la care însămânțările se fac toamna, valoarea strugurilor utilizați în producția de vin a unităților agricole care nu dispun de instalații industriale de vinificație, valoarea laptelui consumat de animale, valoarea ouălor puse la incubat și pierderile la producători după recoltare.

Din anul 2004 producția ramurii agricole cuprinde în plus valoarea activităților secundare neagricole neseparabile și este diminuată cu valoarea produselor agricole transformate în derivate în aceeași fermă, asigurându-se comparabilitatea metodologică cu anii anteriori.

Activitățile secundare neagricole neseparabile sunt activități legate direct de producția agricolă și nu pot fi separate de activitatea agricolă principală din punct de vedere al costurilor (ex.: producerea brânzeturilor în ferma zootehnică).

Producția ramurii agricole este exprimată în prețuri de bază (prețurile la producător la care se adaugă subvențiile pe produs și se scad impozitele pe produs) ale fiecărui an.

Indicii producției ramurii agricole se calculează ca raport între valoarea producției din anul curent exprimată în prețurile anului anterior și valoarea producției din anul anterior.

Producția agricolă vegetală reprezintă producția fizică obținută în perioada de referință (anul în care se face recoltarea), mai puțin pierderile la recoltare, exprimată în unități fizice în funcție de natura produselor și a grupelor de produse și cuprinde:

- producția culturilor în ogor propriu;
- producția culturilor intercalate;
- producția culturilor succesive;
- producția obținută în grădinile familiale (pentru legume, cartofi, fructe și struguri).

Producția medie reprezintă cantitatea de produse (pe fiecare cultură) obținută pe unitatea de suprafață cultivată.

Producția de fructe reprezintă cantitatea de fructe pe specii, obținută de la pomii din livezi și răzleți, arbuștii fructiferi și căpșuni.

Greutatea în viu a animalelor destinate sacrificării pentru consum cuprinde greutatea în viu a animalelor sacrificate în exploatarea agricole, a celor vândute pentru sacrificare la abatoare, direct pe piață, export direct și a celor sacrificate în abatoare, dar restituite exploatarea agricole.

Efectivele de bovine cuprind totalitatea taurinelor și bubalinelor masculi și femele, pe diferite grupe de vârstă și destinație economică.

Efectivele de porcine cuprind totalitatea porcinelor din exploatarea agricolă (inclusiv porcinele aflate în maternități, crescătorii și îngrășătorii), indiferent de sex, categorii de greutate și destinație economică.

Efectivele de ovine cuprind toate animalele din specia ovine, indiferent de sex, vârstă, destinație economică și locul unde se află.

Efectivele de caprine cuprind toate caprinele indiferent de sex, vârstă, destinație economică și locul unde se află.

the value of the seed consumption from own production for the crops where sowings are done in autumn, the value of grapes used for wine production of agricultural units having no wine industrial installations, the value of milk consumed by animals, the value of eggs in incubator and producers losses after harvesting.

From 2004, agricultural branch production also includes the value of non-agricultural inseparable secondary activities and it is diminished with the value of agricultural products changed into derivatives in the same farm, ensuring the methodological comparability with the previous years.

Non-agricultural inseparable secondary activities are directly related to agricultural production and cannot be separated by main agricultural production from the viewpoint of costs (ex.: production of cheese products in animal farms).

Agricultural branch production is expressed in basic prices (producer prices plus subsidies on product, minus taxes on product) of each year.

Agricultural branch production indices are calculated as ratio between production value in current year expressed in the prices of the previous year and production value in the previous year.

Crop agricultural production represents physical production obtained in the reference period (year when harvesting is done) except harvesting losses, expressed in physical units by nature of products and groups of products and includes:

- production in own field;
- production in combined crops;
- production in successive crops;
- production obtained in kitchen gardens (for vegetables, potatoes, fruit and grapes).

Average yield represents the quantity of products (for each crop) obtained on the unit of cultivated area.

Fruit production represents the quantity of fruit, by species, obtained from orchard trees and isolated trees, fruit and berry species and strawberries.

Live weight of animals intended to be slaughtered for consumption includes live weight of animals slaughtered in agricultural holdings, of those sold to be slaughtered within slaughtering houses, directly on the market, direct export and of those slaughtered within slaughtering houses, but given back to agricultural holdings.

Cattle population comprises all male and female bulls and buffalos by various age group and economic destination.

Pigs population comprises all pigs in agricultural holding (including pigs in maternity, breeding and fattening farms) not matter of sex, weight category and economic destination.

Sheep population comprises all animals of sheep species, no matter of sex, age, economic destination and place.

Goats population comprises all goats no matter of sex, age, economic destination and place.

Efectivele de cabaline cuprind cabalinele de muncă, armăsarii reproducători, tineret până la 3 ani, alte cabaline. Nu sunt incluși caii de curse și caii de călărie, folosiți pentru divertisment.

Efectivele de păsări cuprind toate categoriile de păsări existente în exploatarea agricolă (găini, curci, rațe, găște, alte păsări: prepelițe, bibilici etc.).

Familii de albine reprezintă numărul de familii de albine, destinate producției de miere.

Producția de lapte reprezintă cantitatea de lapte de vacă, bivoliță (inclusiv consumul vițelilor), oaie și capră.

Parcul de tractoare și mașini agricole (fizice) principale din agricultură (la sfârșitul anului) este aferent unităților care au agricultura ca activitate principală (inclusiv exploatarea agricole individuale).

Îngrășămintele chimice sunt produse industriale care după conținutul lor pot fi: azotoase, fosfatice, potasice, sau în amestec ca îngrășăminte complexe; ele se exprimă în substanță activă.

Îngrășămintele naturale cuprind gunoiul de grajd de la toate speciile de animale și de la păsări (în stare proaspătă sau fermentată) precum și dejecțiile în stare lichidă; acestea se exprimă în greutate brută.

SILVICULTURĂ

Fondul forestier reprezintă suprafața pădurilor, a terenurilor destinate împăduririi, a celor care servesc nevoilor de cultură, producție și administrare silvică, a iazurilor, a albiilor pâraielor (altele decât cele cuprinse în cadastrul apelor), precum și alte terenuri cu destinație forestieră și neproductive incluse în amenajamentele silvice, indiferent de natura dreptului de proprietate.

Suprafața pădurilor reprezintă totalitatea suprafețelor de teren acoperite cu vegetație forestieră, constând din arbori și arbuști, reproduși natural sau artificial, care își creează un mediu specific de dezvoltare biologică și care constituie componenta direct productivă a fondului forestier, având o suprafață individuală mai mare de 0,25 hectare.

Pădurile sunt clasificate după marile grupe de specii, în păduri de rășinoase, fag, stejar și diverse specii.

Împăduririle reprezintă ansamblul de lucrări prin care se plantează sau se însămânțează o suprafață de teren cu scopul de a se crea noi arborete, atât pe terenuri forestiere exploatare, cât și pe terenuri lipsite de vegetație.

Suprafața parcursă cu tăieri reprezintă suprafața pădurilor pe care s-au desfășurat acțiuni de recoltare a arborilor în vederea valorificării lor și pentru asigurarea condițiilor favorabile de dezvoltare a arboretelor.

Tăieri succesive - tăierile de regenerare prin care pădurea se parcurge cu extrageri repetate de arbori relativ uniform repartizate spațial, eșalonate în timp corespunzător instalării și dezvoltării regenerării naturale, până la recoltarea integrală a arboretului bătrân și trecerea la o nouă generație a pădurii.

Horses population comprises labour horses, stud horses, young horses until 3 years old, other horses. Race horses and saddle horses used for amusement are not included.

Poultry population comprises all categories of poultry existent in agricultural holding (hens, turkey hens, ducks, geese, pigeons, quails, guinea fowl, other poultry).

Bee families represent number of bee families for honey production.

Milk production represents the quantity of cow, buffalo cow (including the calves consumption), sheep and goat milk.

Park of tractors and of main (physical) agricultural machinery in agriculture (end of year) is related to the units having agriculture as their main activity (including individual agricultural holdings).

Chemical fertilizers are industrial products which by content can be nitrous, phosphatic, potassic or combined, as complex fertilizers; they are expressed in active substance.

Natural fertilizers include muck from all species of animals and poultry (fresh or fermented) as well as liquid dejections; they are expressed in gross weight.

SYLVICULTURE

Forest fund – represents area of forests, lands meant for afforestation, for needs of crops, production and forest administration of ponds, brooks (others than those from water cadastre) as well as other areas intended for forestry and non-productive lands included in forest arrangements, no matter of ownership right.

Forest area – represents all land areas covered with forest vegetation, namely trees and shrubs, naturally or artificially reproduced, which create a specific environment of biological development and which constitute direct productive component of forest fund, having an individual area over 0.25 hectares.

Forests are classified by broad species groups in forests of resinous, beech, oak and various species.

Afforestations represent all works by which an area is planted or sown in order to create new trees, both on exploited forest lands and on lands without vegetation.

Cutting area – represents forest area on which tree harvesting actions were developed for their turning into account and in view to ensure favourable conditions for young tree development.

Successive cuttings – regeneration cuttings by which forest is crossed by repeated extractions of trees relatively uniformly distributed in space, staggered according to natural regeneration installation and development, until integral harvesting of old tree and passing to a new generation of forest.

Tăieri progresive - tăierile de regenerare prin care pădurea se parcurge cu extrageri repetate de arbori amplasate în anumite porțiuni (ochiuri), care se largesc treptat pe măsura instalării și dezvoltării regenerării naturale, până la recoltarea integrală a arboretului bătrân și trecerea la o nouă generație a pădurii.

Tăieri grădinarite - tăierile cu caracter continuu, prin care se urmărește recoltarea selectivă a unor arbori sau grupe mici de arbori, în vederea realizării și menținerii unei structuri diversificate a pădurii.

Tăieri rase - extragerea integrală a arboretului bătrân printr-o singură tăiere, regenerarea pădurii realizându-se prin împăduriri.

Operațiunile de igienă și curățire a pădurilor cuprind lucrările ce se aplică periodic arboretului din momentul constituirii stării de masiv prin extragerea produselor de igienă care rezultă din procesul normal de eliminare naturală (arbori doborâți, rupți, uscați, atacați de insecte).

Tăierile de îngrijire în pădurile tinere cuprind operațiile executate în culturile rezultate din împăduriri până la realizarea stării de masiv, ce au drept scop asigurarea reușitei culturilor și dezvoltarea puieților în bune condiții.

Tăierile de produse accidentale reprezintă recoltarea produselor brute lemnoase, rezultate întâmplător datorită calamităților naturale sau a unor defrișări.

Volumul de lemn recoltat reprezintă volumul de lemn (volum brut) recoltat până la sfârșitul anului, destinat agenților economici și pentru aprovizionarea populației.

Volumul de lemn exploatat de către operatorii economici cu activitate de exploatare forestieră reprezintă volumul rezultat în procesul de exploatare a lemnului și evidențiat în documentele primare ale operatorului economic, inclusiv volumul cojii și al pierderilor tehnologice de exploatare.

Volumul de lemn rotund reprezintă volumul de lemn exploatat mai puțin volumul cojii și al pierderilor tehnologice.

Bușteni pentru prelucrare în cherestea reprezintă volumul de bușteni destinați prelucrării în cherestea și în alte sortimente obținute prin debitare.

Bușteni pentru furnire reprezintă volumul de bușteni destinați prelucrării în furnire estetice sau furnire tehnice prin tăiere plană sau prin derulare.

Bușteni pentru rezonanță reprezintă volumul de bușteni destinați prelucrării în cherestea în vederea producerii de instrumente muzicale; lemnul se caracterizează printr-o structură fină care-i conferă calitatea de rezonator.

Lemn pentru celuloză reprezintă volumul de lemn destinat prelucrării în celuloză.

Lemn pentru plăci reprezintă volumul de lemn destinat prelucrării în plăci din așchii de lemn (PAL) și plăci din fibre de lemn (PFL).

Lemn pentru mină reprezintă volumul de lemn utilizat pentru susținerea lucrărilor miniere în subteran.

Lemn pentru construcții rurale reprezintă volumul de lemn utilizat pentru construcții în special în zonele rurale.

Progressive cuttings – regeneration cuttings by which forest is crossed by repeated extractions of trees placed in certain portions (eyes) which get larger step by step at the same time with natural regeneration installation and development until integral harvesting of old tree and passing to a new generation of forest.

Garden cuttings – continuous cuttings which pursue the selective harvesting of trees or small groups of trees in order to achieve and keep a diversified structure of forest.

Flat cuttings - integral extraction of old tree by a single cutting, forest regeneration being done by afforestation.

Forest hygienic and cleaning operations include works periodically applied to the stand since reaching the massive status, taking out hygienic products resulted from normal process of natural elimination (cut down, split, punk, attacked by insects trees).

Fostering cuttings in young forests include operations in the crops resulted from afforestations up to the bulk situation in order to assure the crop success and the development of seedlings in good conditions.

Accidental cuttings represent the harvest of raw wooden products, resulted accidentally because of natural calamities or of clearings.

Harvested wood volume represents wood volume (gross volume) harvested until the end of the year, meant for economic units and population supply.

Volume of wood exploited by economic operators having forestry activity represents the volume resulted in the process of wood exploitation and recorded in primary accounting of economic operator, including bark volume and technological losses.

Volume of round timber represents the volume of wood exploited, excluding bark volume and technological losses.

Logs for sawn timber represents the volume of logs to be processed, in sawn timber and other items obtained by cutting.

Logs for veneer represents the volume of logs to be processed in decorative or technical veneers obtained by plane cutting or winding off.

Logs for resonance represents the volume of logs to be processed in view to produce musical instruments; the wood is characterised by a specific fine structure for resonance purpose.

Pulpwood represents the volume of wood to be processed in pulp.

Wood for boards represents the volume of wood to be processed in particleboards and fibreboards.

Fender represents the volume of wood used for the reinforcement of underground mining works.

Wood for rural buildings represents the volume of wood used for buildings, especially in rural areas.

Lemn pentru distilare reprezintă volumul de lemn destinat prelucrării prin distilare uscată în retorte.

Lemn pentru tananți reprezintă volumul de lemn destinat prelucrării de extracte tanante vegetale.

Lemn pentru manganizare reprezintă volumul de lemn destinat pentru producerea cărbunelui de lemn, prin carbonizare în bocșe.

Lemn pentru alte utilizări reprezintă volumul de lemn utilizat pentru araci, spalieri etc.

Lemn pentru foc reprezintă volumul de lemn destinat arderii pentru încălzire, pregătirea hranei, uscarea sau deshidratarea unor produse etc.

Volumul cojii reprezintă volumul stabilit prin aplicarea procentului cojii la volumul de lemn exploatat.

Volumul pierderilor tehnologice de exploatare reprezintă volumul stabilit prin aplicarea procentului pierderilor tehnologice de exploatare la volumul de lemn exploatat.

Wood for distillation represents the volume of wood to be processed by dry distillation in distilling vessel.

Tanning wood represents the volume of wood to be processed for the extraction of vegetable tannings.

Charcoal wood represents the volume of wood intended for charcoal production by pit carbonization in kilns.

Wood for other uses represents the volume of wood used for stakes, espaliers a.s.o.

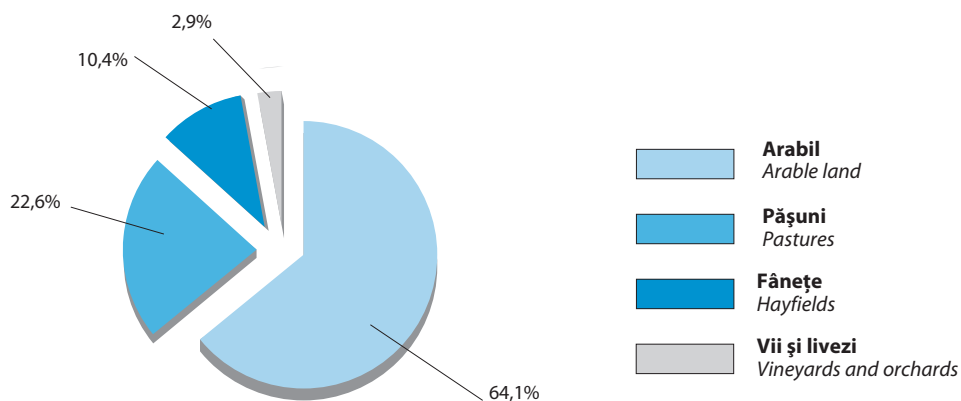
Fuel wood represents the volume of wood to be burnt for heating, food preparation, drying or dehydration of various products a.s.o.

Volume of bark represents the volume of bark obtained by the bark coefficient applied to the volume of wood exploited.

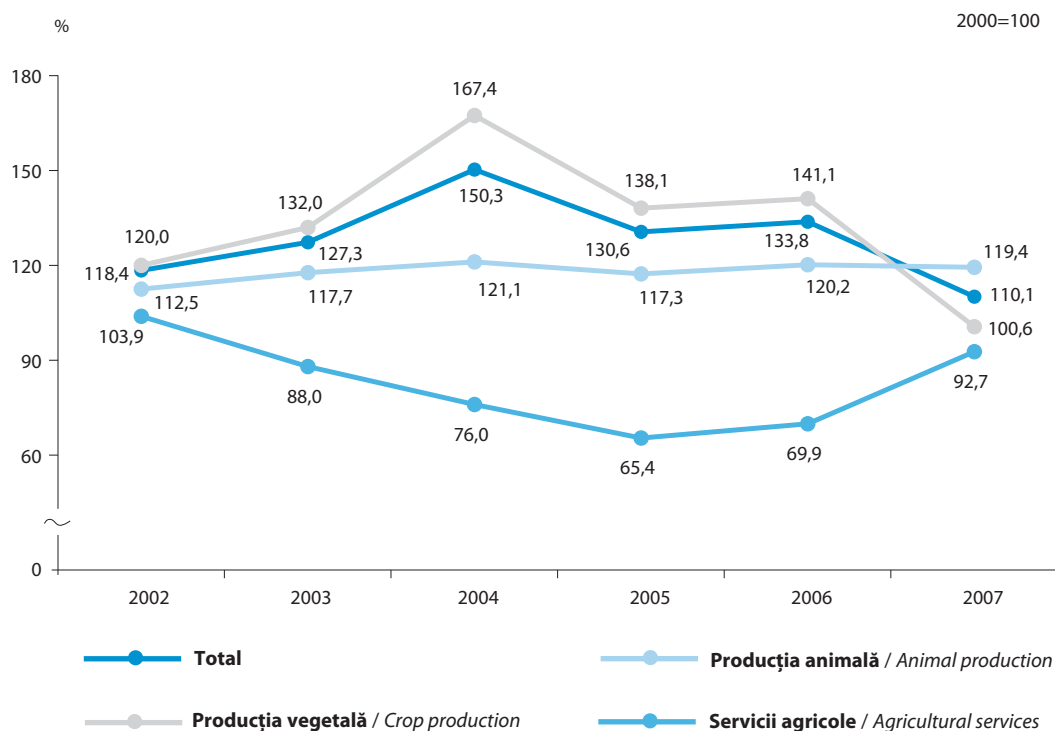
Volume of technological losses represents the volume of technological losses obtained by the technological losses coefficient applied to the volume of wood exploited.

14.G1

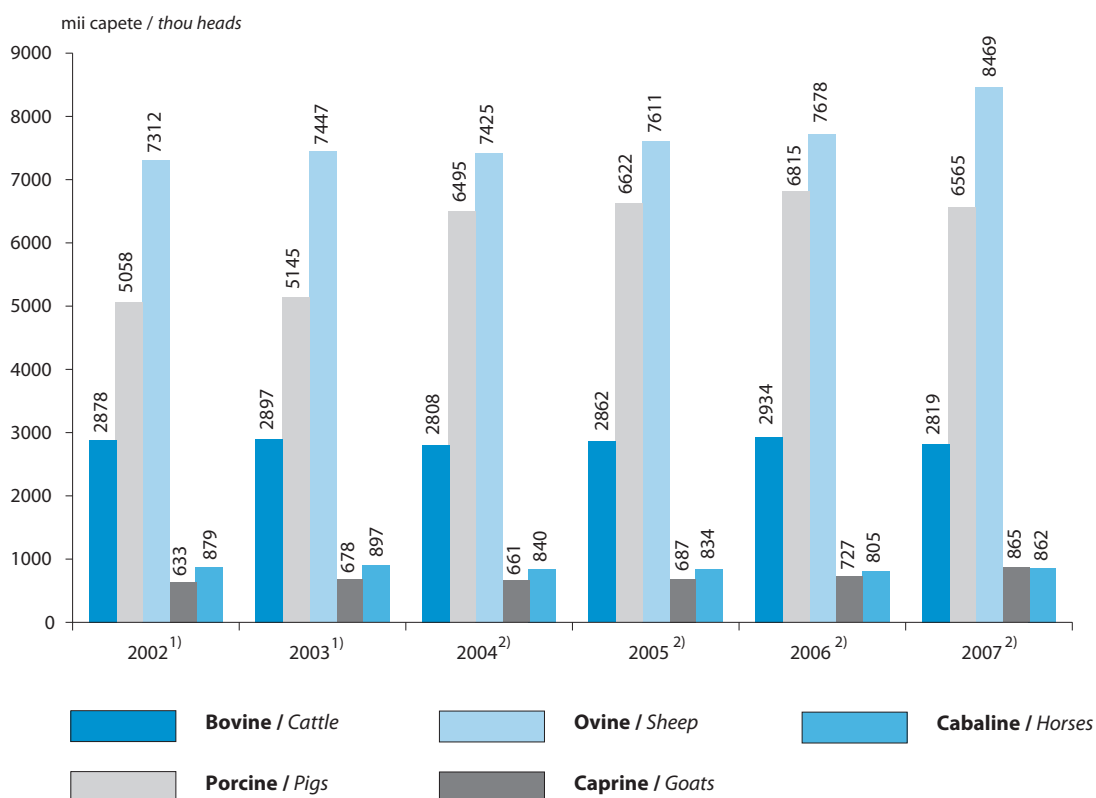
SUPRAFAȚA AGRICOLĂ, DUPĂ MODUL DE FOLOSINȚĂ, ÎN ANUL 2007 (la sfârșitul anului)
AGRICULTURAL AREA, BY USE, IN 2007 (end of year)



14.G2 INDICIILE PRODUCȚIEI RAMURII AGRICOLE AGRICULTURAL BRANCH PRODUCTION INDICES

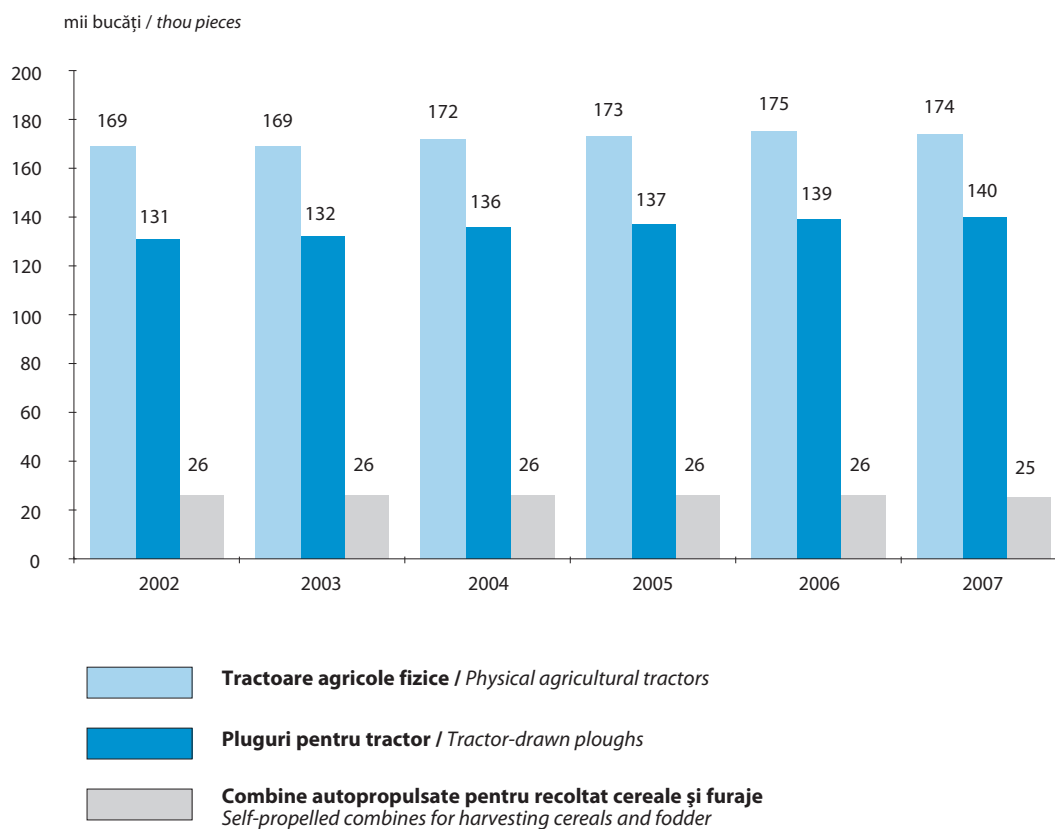


14.G3 EFECTIVELE DE ANIMALE LIVESTOCK

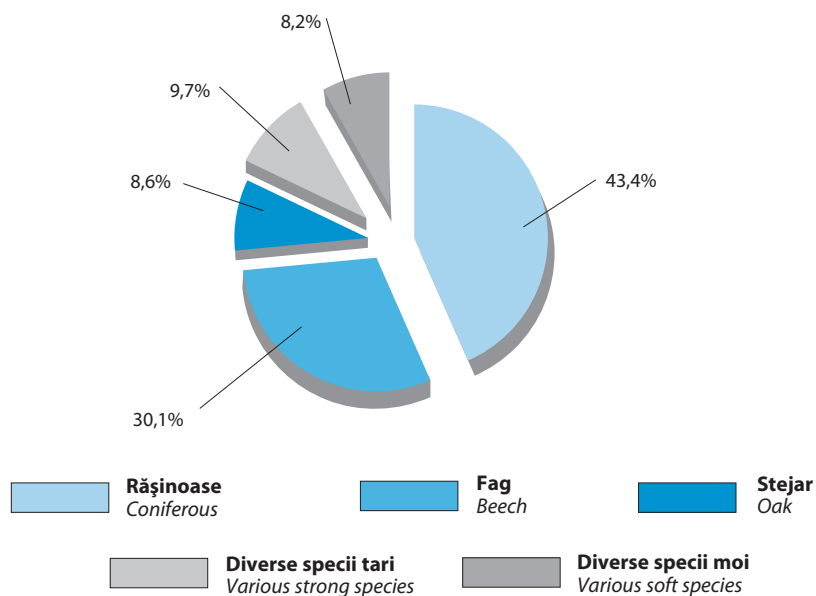


¹⁾ La sfârșitul anului. / End of year.
²⁾ La 1 decembrie. / On December, 1.

14.G4 PARCUL DE TRACTOARE ȘI MAȘINI AGRICOLE PRINCIPALE DIN AGRICULTURĂ (la sfârșitul anului) PARK OF TRACTORS AND OF MAIN AGRICULTURAL MACHINERY (end of year)



14.G5 STRUCTURA VOLUMULUI DE LEMN RECOLTAT, ÎN ANUL 2007 STRUCTURE OF HARVESTED WOOD VOLUME, IN 2007



14.1 FONDUL FUNCJAR, DUPĂ MODUL DE FOLOSINȚĂ (la sfârșitul anului)
TOTAL LAND FUND, BY USE (end of year)

mii hectare / thou hectares

	1990	1991	1992	1993	1994	1995	1996	1997	1998	1999	2000	2001	2002	2003	2004	2005	2006	2007
Suprafața totală a fondului funciar <i>Total area of the land fund</i>	23839,1	23839,1	23839,1	23839,1	23839,1	23839,1	23839,1	23839,1	23839,1	23839,1	23839,1	23839,1	23839,1	23839,1	23839,1	23839,1	23839,1	23839,1
Suprafața agricolă <i>Agricultural area</i>	14769,0	14798,3	14790,1	14793,1	14797,5	14797,2	14788,7	14794,0	14801,7	14730,7	14856,8	14852,3	14836,6	14717,4	14711,6	14741,2	14731,0	14709,3
Arabil <i>Arable</i>	9450,4	9423,5	9356,9	9341,5	9338,0	9337,1	9338,9	9341,4	9350,8	9358,1	9381,1	9401,5	9398,5	9414,3	9421,9	9420,2	9434,6	9423,3
Pășuni <i>Pastures</i>	3262,5	3309,8	3349,2	3362,6	3378,4	3392,4	3391,7	3409,8	3402,7	3322,8	3441,7	3421,4	3424,0	3355,0	3346,9	3364,0	3334,4	3330,0
Fânețe <i>Hayfields</i>	1465,3	1467,9	1480,6	1489,3	1493,7	1497,7	1498,5	1490,8	1503,4	1512,0	1507,1	1510,0	1513,6	1490,4	1498,4	1514,7	1524,9	1531,4
Vii și pepiniere viticole <i>Vineyards and vine nurseries</i>	277,4	285,8	298,6	303,9	298,4	292,4	289,0	286,3	281,8	281,1	272,3	267,4	259,6	230,5	223,3	224,1	223,7	218,0
Livezi și pepiniere pomicele <i>Orchards and tree nurseries</i>	313,4	311,3	304,8	295,8	289,0	277,6	270,6	265,7	263,0	256,7	254,6	252,0	240,9	227,2	221,1	218,2	213,4	206,6
Păduri și alte terenuri cu vegetație forestieră <i>Forests and other forest vegetation lands</i>	6685,4	6680,1	6681,8	6681,1	6680,2	6680,1	6690,3	6688,5	6672,3	6790,6	6457,3 ¹⁾	6605,7	6663,1	6751,7	6779,3	6742,8	6754,7	6740,9
din care: / of which:																		
Păduri <i>Forests</i>	6252,3	6253,4	6253,5	6249,2	6245,8	6244,7	6240,2	6236,6	6227,4	6225,8	6223,1	6225,1	6239,5	6221,3	6222,5	6233,0	6272,3	6314,9
Construcții <i>Construction</i>	622,3	624,2	630,5	627,9	629,6	627,2	626,3	626,2	630,5	627,4	632,9	628,3	635,9	648,9	652,8	657,1	674,7	685,7
Drumuri și căi ferate <i>Roads and railways</i>	388,9	390,9	393,4	394,0	392,5	396,2	397,0	397,2	395,7	388,4	388,2	390,0	390,0	390,5	390,6	391,1	389,4	390,1
Ape și bălți <i>Waters and ponds</i>	903,6	893,4	892,8	892,6	888,3	889,8	886,9	886,0	880,4	879,3	867,8	868,4	851,7	843,7	839,1	841,4	841,8	849,9
Alte suprafețe ²⁾ <i>Other areas</i> ²⁾	469,9	452,2	450,5	450,4	451,0	448,6	449,9	447,2	458,5	422,7	636,1	494,4	461,8	486,9	465,7	465,5	447,5	463,2

¹⁾ Din fondul forestier național (nu include toată vegetația forestieră din afara fondului forestier).

¹⁾ Of national forest fund (does not include all forest vegetation outside forest fund).

²⁾ Corespunde categoriei "teren neproductiv". // It corresponds for the category "non productive land".

Sursa: Pentru perioada 1990-2006 - Agenția Națională de Cadastru și Publicitate Imobiliară, iar pentru anul 2007 - Ministerul Agriculturii și Dezvoltării Rurale.

Source: For 1990-2006 - National Agency of Cadastre and Real Estate Advertising and for 2007 - Ministry of Agriculture and Rural Development.

14.2 SUPRAFAȚA AGRICOLĂ, DUPĂ MODUL DE FOLOSINȚĂ (la sfârșitul anului)
AGRICULTURAL AREA, BY USE (end of year)

	Suprafața agricolă (mii ha) <i>Agricultural area (thou ha)</i>		Structura Structure (%)		
	Total	din care: proprietate privată ¹⁾ <i>of which: private majority ownership¹⁾</i>	Total	din care: proprietate privată ¹⁾ <i>of which: private majority ownership¹⁾</i>	
1991					
Total	14798,3	10324,8	100,0	100,0	Total
Arabil	9423,5	7448,2	63,7	72,1	Arable
Pășuni	3309,8	1112,4	22,4	10,8	Pastures
Fânețe	1467,9	1361,6	9,9	13,2	Hayfields
Vii și pepiniere viticole	285,8	197,2	1,9	1,9	Vineyards and vine nurseries
Livezi și pepiniere pomicele	311,3	205,4	2,1	2,0	Orchards and tree nurseries
Suprafața agricolă irigată	Agricultural area irrigated
din care:					of which:
Arabilă	Arable
1992					
Total	14790,1	10396,3	100,0	100,0	Total
Arabil	9356,9	7465,7	63,3	71,8	Arable
Pășuni	3349,2	1134,7	22,6	10,9	Pastures
Fânețe	1480,6	1377,0	10,0	13,2	Hayfields
Vii și pepiniere viticole	298,6	214,8	2,0	2,1	Vineyards and vine nurseries
Livezi și pepiniere pomicele	304,8	204,1	2,1	2,0	Orchards and tree nurseries
Suprafața agricolă irigată	Agricultural area irrigated
din care:					of which:
Arabilă	Arable
1993					
Total	14793,1	10336,4	100,0	100,0	Total
Arabil	9341,5	7465,1	63,1	72,2	Arable
Pășuni	3362,6	1066,4	22,7	10,3	Pastures
Fânețe	1489,3	1384,8	10,1	13,4	Hayfields
Vii și pepiniere viticole	303,9	223,6	2,1	2,2	Vineyards and vine nurseries
Livezi și pepiniere pomicele	295,8	196,5	2,0	1,9	Orchards and tree nurseries
Suprafața agricolă irigată	Agricultural area irrigated
din care:					of which:
Arabilă	Arable
1994					
Total	14797,5	10371,3	100,0	100,0	Total
Arabil	9338,0	7503,4	63,1	72,3	Arable
Pășuni	3378,4	1064,6	22,8	10,3	Pastures
Fânețe	1493,7	1390,4	10,1	13,4	Hayfields
Vii și pepiniere viticole	298,4	219,8	2,0	2,1	Vineyards and vine nurseries
Livezi și pepiniere pomicele	289,0	193,1	2,0	1,9	Orchards and tree nurseries
Suprafața agricolă irigată²⁾	793,6	243,2	100,0	100,0	Agricultural area irrigated²⁾
din care:					of which:
Arabilă	770,4	...	97,1	...	Arable

¹⁾ Conține: proprietatea privată a statului, a unităților administrativ-teritoriale, a persoanelor juridice și a persoanelor fizice.

¹⁾ Includes: private ownership of state, of administrative-territorial units, of legal persons and of natural persons.

²⁾ Reprezintă suprafața irigată numai din sistemul propriu al Administrației Naționale pentru Îmbunătățiri Funciare R.A.

²⁾ Represents the area irrigated only from the own system of the National Administration for Land Arrangements A.B.

Sursa: Pentru perioada 1991-2006 - Agenția Națională de Cadastru și Publicitate Imobiliară, iar pentru anul 2007 - Ministerul Agriculturii și Dezvoltării Rurale.

Source: For 1991-2006 - National Agency of Cadastre and Real Estate Advertising and for 2007 - Ministry of Agriculture and Rural Development.

14.2 SUPRAFAȚA AGRICOLĂ, DUPĂ MODUL DE FOLOSINȚĂ (la sfârșitul anului) - continuare
AGRICULTURAL AREA, BY USE (end of year) - continued

	Suprafața agricolă (mii ha) <i>Agricultural area (thou ha)</i>		Structura Structure (%)		
	Total	din care: proprietate privată ¹⁾ of which: private majority ownership ¹⁾	Total	din care: proprietate privată ¹⁾ of which: private majority ownership ¹⁾	
1995					
Total	14797,2	10693,9	100,0	100,0	Total
Arabil	9337,1	7807,6	63,1	73,0	Arable
Pășuni	3392,4	1074,9	22,9	10,0	Pastures
Fânețe	1497,7	1402,5	10,1	13,1	Hayfields
Vii și pepiniere viticole	292,4	220,1	2,0	2,1	Vineyards and vine nurseries
Livezi și pepiniere pomicele	277,6	188,8	1,9	1,8	Orchards and tree nurseries
Suprafața agricolă irigată²⁾	418,2	107,8	100,0	100,0	Agricultural area irrigated²⁾
din care:					of which:
Arabilă	407,8	...	97,5	...	Arable
1996					
Total	14788,7	10693,6	100,0	100,0	Total
Arabil	9338,9	7808,9	63,2	73,0	Arable
Pășuni	3391,7	1077,3	22,9	10,1	Pastures
Fânețe	1498,5	1404,8	10,1	13,1	Hayfields
Vii și pepiniere viticole	289,0	218,3	2,0	2,1	Vineyards and vine nurseries
Livezi și pepiniere pomicele	270,6	184,3	1,8	1,7	Orchards and tree nurseries
Suprafața agricolă irigată²⁾	622,5	208,4	100,0	100,0	Agricultural area irrigated²⁾
din care:					of which:
Arabilă	607,7	...	97,6	...	Arable
1997					
Total	14794,0	10430,7	100,0	100,0	Total
Arabil	9341,4	7559,7	63,2	72,5	Arable
Pășuni	3409,8	1079,6	23,0	10,3	Pastures
Fânețe	1490,8	1395,6	10,1	13,4	Hayfields
Vii și pepiniere viticole	286,3	214,6	1,9	2,1	Vineyards and vine nurseries
Livezi și pepiniere pomicele	265,7	181,2	1,8	1,7	Orchards and tree nurseries
Suprafața agricolă irigată²⁾	127,8	36,3	100,0	100,0	Agricultural area irrigated²⁾
din care:					of which:
Arabilă	126,2	35,8	98,7	98,6	Arable
1998					
Total	14801,7	10475,2	100,0	100,0	Total
Arabil	9350,8	7596,3	63,2	72,5	Arable
Pășuni	3402,7	1078,6	23,0	10,3	Pastures
Fânețe	1503,4	1409,7	10,1	13,5	Hayfields
Vii și pepiniere viticole	281,8	211,8	1,9	2,0	Vineyards and vine nurseries
Livezi și pepiniere pomicele	263,0	178,8	1,8	1,7	Orchards and tree nurseries
Suprafața agricolă irigată²⁾	234,4	46,6	100,0	100,0	Agricultural area irrigated²⁾
din care:					of which:
Arabilă	223,5	44,0	95,3	94,4	Arable

¹⁾ Conține: proprietatea privată a statului, a unităților administrativ-teritoriale, a persoanelor juridice și a persoanelor fizice.

¹⁾ Includes: private ownership of state, of administrative-territorial units, of legal persons and of natural persons.

²⁾ Reprezintă suprafața irigată numai din sistemul propriu al Administrației Naționale pentru Îmbunătățiri Funciare R.A.

²⁾ Represents the area irrigated only from the own system of the National Administration for Land Arrangements A.B.

Sursa: Pentru perioada 1991-2006 - Agenția Națională de Cadastru și Publicitate Imobiliară, iar pentru anul 2007 - Ministerul Agriculturii și Dezvoltării Rurale.

Source: For 1991-2006 - National Agency of Cadastre and Real Estate Advertising and for 2007 - Ministry of Agriculture and Rural Development.

14.2 SUPRAFAȚA AGRICOLĂ, DUPĂ MODUL DE FOLOSINȚĂ (la sfârșitul anului) - continuare
AGRICULTURAL AREA, BY USE (end of year) - continued

	Suprafața agricolă (mii ha) <i>Agricultural area (thou ha)</i>		Structura Structure (%)		
	Total	din care: proprietate privată ¹⁾ of which: private majority ownership ¹⁾	Total	din care: proprietate privată ¹⁾ of which: private majority ownership ¹⁾	
1999					
Total	14730,7	11432,6	100,0	100,0	Total
Arabil	9358,1	8060,6	63,5	70,5	Arable
Pășuni	3322,8	1514,0	22,6	13,2	Pastures
Fânețe	1512,0	1443,9	10,3	12,7	Hayfields
Vii și pepiniere viticole	281,1	220,1	1,9	1,9	Vineyards and vine nurseries
Livezi și pepiniere pomicele	256,7	194,0	1,7	1,7	Orchards and tree nurseries
Suprafața agricolă irigată ²⁾	85,0	27,6	100,0	100,0	Agricultural area irrigated ²⁾
din care:					of which:
Arabilă	78,3	25,4	92,1	92,0	Arable
2000					
Total	14856,8	14218,2	100,0	100,0	Total
Arabil	9381,1	9050,7	63,2	63,7	Arable
Pășuni	3441,7	3197,7	23,2	22,5	Pastures
Fânețe	1507,1	1469,1	10,1	10,3	Hayfields
Vii și pepiniere viticole	272,3	261,5	1,8	1,8	Vineyards and vine nurseries
Livezi și pepiniere pomicele	254,6	239,2	1,7	1,7	Orchards and tree nurseries
Suprafața agricolă efectiv irigată ²⁾	216,1	94,5	100,0	100,0	Agricultural area effectively irrigated ²⁾
din care:					of which:
Arabilă	204,2	89,2	94,5	94,4	Arable
2001					
Total	14852,3	14310,0	100,0	100,0	Total
Arabil	9401,5	9050,5	63,3	63,2	Arable
Pășuni	3421,4	3295,8	23,0	23,0	Pastures
Fânețe	1510,0	1470,8	10,2	10,3	Hayfields
Vii și pepiniere viticole	267,4	257,4	1,8	1,8	Vineyards and vine nurseries
Livezi și pepiniere pomicele	252,0	235,5	1,7	1,7	Orchards and tree nurseries
Suprafața agricolă efectiv irigată ²⁾	327,7	159,9	100,0	100,0	Agricultural area effectively irrigated ²⁾
din care:					of which:
Arabilă	315,2	155,8	96,2	97,4	Arable
2002					
Total	14836,6	14288,9	100,0	100,0	Total
Arabil	9398,5	9047,7	63,3	63,3	Arable
Pășuni	3424,0	3285,7	23,1	23,0	Pastures
Fânețe	1513,6	1479,2	10,2	10,3	Hayfields
Vii și pepiniere viticole	259,6	250,8	1,8	1,8	Vineyards and vine nurseries
Livezi și pepiniere pomicele	240,9	225,5	1,6	1,6	Orchards and tree nurseries
Suprafața agricolă efectiv irigată ²⁾	488,1	311,9	100,0	100,0	Agricultural area effectively irrigated ²⁾
din care:					of which:
Arabilă	474,2	303,0	97,2	97,1	Arable

¹⁾ Conține: proprietatea privată a statului, a unităților administrativ-teritoriale, a persoanelor juridice și a persoanelor fizice.

¹⁾ Includes: private ownership of state, of administrative-territorial units, of legal persons and of natural persons.

²⁾ Reprezintă suprafața irigată numai din sistemul propriu al Administrației Naționale pentru Îmbunătățiri Funciare R.A.

²⁾ Represents the area irrigated only from the own system of the National Administration for Land Arrangements A.B.

Sursa: Pentru perioada 1991-2006 - Agenția Națională de Cadastru și Publicitate Imobiliară, iar pentru anul 2007 - Ministerul Agriculturii și Dezvoltării Rurale.

Source: For 1991-2006 - National Agency of Cadastre and Real Estate Advertising and for 2007 - Ministry of Agriculture and Rural Development.

14.2 SUPRAFAȚA AGRICOLĂ, DUPĂ MODUL DE FOLOSINȚĂ (la sfârșitul anului) - continuare
AGRICULTURAL AREA, BY USE (end of year) - continued

	Suprafața agricolă (mii ha) <i>Agricultural area (thou ha)</i>		Structura Structure (%)		
	Total	din care: proprietate privată ¹⁾ <i>of which: private majority ownership ¹⁾</i>	Total	din care: proprietate privată ¹⁾ <i>of which: private majority ownership ¹⁾</i>	
2003					
Total	14717,4	14156,0	100,0	100,0	Total
Arabil	9414,3	9068,5	64,0	64,0	Arable
Pășuni	3355,0	3197,1	22,8	22,6	Pastures
Fânețe	1490,4	1456,4	10,1	10,3	Hayfields
Vii și pepiniere viticole	230,5	221,7	1,6	1,6	Vineyards and vine nurseries
Livezi și pepiniere pomicele	227,2	212,3	1,5	1,5	Orchards and tree nurseries
Suprafața agricolă efectiv irigată ²⁾	569,1	407,1	100,0	100,0	Agricultural area effectively irrigated ²⁾
din care:					of which:
Arabilă	558,8	399,4	98,2	98,1	Arable
2004					
Total	14711,6	14057,6	100,0	100,0	Total
Arabil	9421,9	9060,9	64,0	64,5	Arable
Pășuni	3346,9	3109,4	22,8	22,1	Pastures
Fânețe	1498,4	1466,1	10,2	10,4	Hayfields
Vii și pepiniere viticole	223,3	214,3	1,5	1,5	Vineyards and vine nurseries
Livezi și pepiniere pomicele	221,1	206,9	1,5	1,5	Orchards and tree nurseries
Suprafața agricolă irigată ²⁾	327,3	245,3	100,0	100,0	Agricultural area irrigated ²⁾
din care:					of which:
Arabilă	322,3	241,6	98,5	98,5	Arable
2005					
Total	14741,2	14087,1	100,0	100,0	Total
Arabil	9420,2	9053,0	63,9	64,3	Arable
Pășuni	3364,0	3132,8	22,8	22,2	Pastures
Fânețe	1514,7	1482,3	10,3	10,5	Hayfields
Vii și pepiniere viticole	224,1	215,3	1,5	1,5	Vineyards and vine nurseries
Livezi și pepiniere pomicele	218,2	203,7	1,5	1,5	Orchards and tree nurseries
Suprafața agricolă irigată ²⁾	45,7	42,0	100,0	100,0	Agricultural area irrigated ²⁾
din care:					of which:
Arabilă	44,6	41,0	97,6	97,6	Arable
2006					
Total	14731,0	14034,0	100,0	100,0	Total
Arabil	9434,6	9056,3	64,0	64,5	Arable
Pășuni	3334,4	3067,9	22,6	21,9	Pastures
Fânețe	1524,9	1494,2	10,4	10,6	Hayfields
Vii și pepiniere viticole	223,7	215,3	1,5	1,5	Vineyards and vine nurseries
Livezi și pepiniere pomicele	213,4	200,3	1,5	1,5	Orchards and tree nurseries
Suprafața agricolă efectiv irigată ²⁾	96,2	90,3	100,0	100,0	Agricultural area effectively irrigated ²⁾
din care:					of which:
Arabilă	95,7	89,9	99,5	99,6	Arable

¹⁾ Conține: proprietatea privată a statului, a unităților administrativ-teritoriale, a persoanelor juridice și a persoanelor fizice.

¹⁾ Includes: private ownership of state, of administrative-territorial units, of legal persons and of natural persons.

²⁾ Suprafața agricolă irigată din sistemele administrate de Administrația Națională pentru Îmbunătățiri Funciare R.A.

²⁾ Agricultural area irrigated from systems managed by the National Administration for Land Arrangements A.B.

Sursa: Pentru perioada 1991-2006 - Agenția Națională de Cadastru și Publicitate Imobiliară, iar pentru anul 2007 - Ministerul Agriculturii și Dezvoltării Rurale.

Source: For 1991-2006 - National Agency of Cadastre and Real Estate Advertising and for 2007 - Ministry of Agriculture and Rural Development.

14.2 SUPRAFAȚA AGRICOLĂ, DUPĂ MODUL DE FOLOSINȚĂ (la sfârșitul anului) - continuare
AGRICULTURAL AREA, BY USE (end of year) - continued

	Suprafața agricolă (mii ha) <i>Agricultural area (thou ha)</i>		Structura <i>Structure</i> (%)		
	Total	din care: proprietate privată ¹⁾ <i>of which: private majority ownership ¹⁾</i>	Total	din care: proprietate privată ¹⁾ <i>of which: private majority ownership ¹⁾</i>	
	2007				
Total	14709,3	13998,9	100,0	100,0	Total
Arabil	9423,3	9053,3	64,1	64,7	Arable
Pășuni	3330,0	3045,7	22,6	21,8	Pastures
Fânețe	1531,4	1494,5	10,4	10,7	Hayfields
Vii și pepiniere viticole	218,0	210,5	1,5	1,5	Vineyards and vine nurseries
Livezi și pepiniere pomicele	206,6	194,9	1,4	1,3	Orchards and tree nurseries
Suprafața agricolă efectiv irigată ²⁾	320,2	241,1	100,0	100,0	Agricultural area effectively irrigated ²⁾
din care:					<i>of which:</i>
Arabilă	315,8	239,2	98,6	99,2	Arable

¹⁾ Conține: proprietatea privată a statului, a unităților administrativ-teritoriale, a persoanelor juridice și a persoanelor fizice.

¹⁾ Includes: private ownership of state, of administrative-territorial units, of legal persons and of natural persons.

²⁾ Suprafața agricolă irigată din sistemele administrate de Administrația Națională pentru Îmbunătățiri Funciare R.A.

²⁾ Agricultural area irrigated from systems managed by the National Administration for Land Arrangements A.B.

Sursa: Pentru perioada 1991-2006 - Agenția Națională de Cadastru și Publicitate Imobiliară, iar pentru anul 2007 - Ministerul Agriculturii și Dezvoltării Rurale.

Source: For 1991-2006 - National Agency of Cadastre and Real Estate Advertising and for 2007 - Ministry of Agriculture and Rural Development.

**14.3 EXPLOATAȚIILE AGRICOLE CARE AU UTILIZAT SUPRAFEȚE AGRICOLE ȘI / SAU AU DEȚINUT EFECTIVE DE ANIMALE,
DUPĂ STATUTUL JURIDIC AL EXPLOATAȚIILOR AGRICOLE
AGRICULTURAL HOLDINGS WHICH USED AGRICULTURAL AREAS AND / OR OWNED LIVESTOCK,
BY LEGAL STATUS OF AGRICULTURAL HOLDINGS**

număr / number

Statutul juridic al exploatațiilor agricole	Exploatații agricole - total <i>Agricultural holdings - total</i>			Exploatații agricole cu suprafață agricolă utilizată și efective de animale <i>Agricultural holdings with agricultural area in use and livestock</i>			Exploatații agricole numai cu suprafață agricolă utilizată <i>Agricultural holdings only with agricultural area in use</i>			Exploatații agricole numai cu efective de animale <i>Agricultural holdings only with livestock</i>			Legal status of agricultural holdings
	2002	2005	2007	2002	2005	2007	2002	2005	2007	2002	2005	2007	
Total	4484893	4256152	3931350	3399906	3318329	3254242	899455	802918	597548	185532	134905	79560	Total
Exploatații agricole individuale	4462221	4237889	3913651	3396310	3315797	3252011	881005	787607	582396	184906	134485	79244	Individual agricultural holdings
Unități cu personalitate juridică	22672	18263	17699	3596	2532	2231	18450	15311	15152	626	420	316	Units with legal status
Societăți / asociații agricole	2261	1630	1475	333	212	185	1891	1402	1276	37	16	14	<i>Agricultural companies / associations</i>
Societăți comerciale	6138	4824	5147	1416	955	908	4290	3608	4039	432	261	200	<i>Commercial companies</i>
Unități ale administrației publice	5698	4818	4177	944	589	376	4674	4161	3759	80	68	42	<i>Units of public administration</i>
Unități cooperatiste	87	108	71	7	12	10	70	77	60	10	19	1	<i>Cooperative units</i>
Alte tipuri	8488	6883	6829	896	764	752	7525	6063	6018	67	56	59	<i>Other types</i>

Notă: Datele pentru anul 2002 sunt de la Recensământul General Agricol, iar pentru anii 2005 și 2007 sunt de la Anchetele Structurale în Agricultură.

Note: The data for 2002 are from General Agricultural Census, for 2005 and 2007 are from Agriculture Structural Survey.

**14.4 EXPLOATAȚIILE AGRICOLE, SUPRAFAȚA AGRICOLĂ UTILIZATĂ ȘI SUPRAFAȚA AGRICOLĂ UTILIZATĂ CE A REVENIT ÎN
 MEDIE PE O EXPLOATAȚIE AGRICOLĂ, DUPĂ STATUTUL JURIDIC AL EXPLOATAȚIILOR AGRICOLE
 AGRICULTURAL HOLDINGS, AGRICULTURAL AREA IN USE AND AGRICULTURAL AREA IN USE
 AS AVERAGE PER AGRICULTURAL HOLDING, BY LEGAL STATUS OF AGRICULTURAL HOLDINGS**

Statutul juridic al exploatațiilor agricole	Exploatații agricole - total (număr) <i>Agricultural holdings - total (number)</i>			Exploatații agricole care au utilizat suprafață agricolă (număr) <i>Agricultural holdings which used agricultural area (number)</i>			Suprafața agricolă utilizată (hectare) <i>Agricultural area in use (hectares)</i>			Suprafața agricolă utilizată, ce a revenit în medie (hectare) <i>Average agricultural area in use (hectares)</i>						Legal status of agricultural holdings
										Pe o exploatație agricolă <i>Per agricultural holding</i>			Pe o exploatație agricolă care a utilizat suprafața agricolă <i>Per agricultural holding which used agricultural area</i>			
	2002	2005	2007	2002	2005	2007	2002	2005	2007	2002	2005	2007	2002	2005	2007	
Total	4484893	4256152	3931350	4299361	4121247	3851790	13930710,10	13906701,28	13753046,49	3,11	3,27	3,50	3,24	3,37	3,57	Total
Exploatații agricole individuale	4462221	4237889	3913651	4277315	4103404	3834407	7708757,61	9102018,22	8966308,55	1,73	2,15	2,29	1,80	2,22	2,34	Individual agricultural holdings
Unități cu personalitate juridică	22672	18263	17699	22046	17843	17383	6221952,49	4804683,06	4786737,94	274,43	263,08	270,45	282,23	269,28	275,37	Units with legal status
Societăți / asociații agricole	2261	1630	1475	2224	1614	1461	975564,26	742065,39	615896,92	431,47	455,25	417,56	438,65	459,77	421,56	<i>Agricultural companies / associations</i>
Societăți comerciale	6138	4824	5147	5706	4563	4947	2168792,03	1780787,84	1951114,59	353,34	369,15	379,08	380,09	390,27	394,40	<i>Commercial companies</i>
Unități ale administrației publice	5698	4818	4177	5618	4750	4135	2867368,41	2124736,63	1872193,76	503,22	441,00	448,21	510,39	447,31	452,77	<i>Units of public administration</i>
Unități cooperatiste	87	108	71	77	89	70	2365,14	3246,42	15088,11	27,19	30,06	212,51	30,72	36,48	215,54	<i>Cooperative units</i>
Alte tipuri	8488	6883	6829	8421	6827	6770	207862,65	153846,78	332444,56	24,49	22,35	48,68	24,68	22,54	49,11	<i>Other types</i>

Notă: Datele pentru anul 2002 sunt de la Recensământul General Agricol, iar pentru anii 2005 și 2007 sunt de la Anchetetele Structurale în Agricultură.

Note: The data for 2002 are from General Agricultural Census, for 2005 and 2007 are from Agriculture Structural Survey.

14.5 EXPLOATAȚIILE AGRICOLE, PE CATEGORII DE FOLOSINȚĂ ȘI PE CLASE DE MĂRIME A SUPRAFEȚEI AGRICOLE UTILIZATE
AGRICULTURAL HOLDINGS, BY USE CATEGORY AND SIZE CLASS OF AGRICULTURAL AREA IN USE

Clase de mărime a suprafeței agricole utilizate (hectare)	Suprafața agricolă utilizată <i>Agricultural area in use</i>															Suprafața agricolă neutilizată <i>Agricultural area unused</i>			Size class of agricultural area in use (hectares)
	Total			Teren arabil <i>Arable land</i>			Grădini familiale <i>Kitchen gardens</i>			Pășuni și fânețe naturale <i>Pastures and hayfields</i>			Culturi permanente <i>Permanent crops</i>						
	2002	2005	2007	2002	2005	2007	2002	2005	2007	2002	2005	2007	2002	2005	2007	2002	2005	2007	
	Exploatații agricole (număr) <i>Agricultural holdings (number)</i>																		
Total	4299361	4121247	3851790	3385716	3369791	3158890	2879676	2609014	2687519	1625932	1527927	1364814	1290755	1141737	1108375	212863	134086	152258	Total
sub 0,1	539893	414975	273544	66587	56919	30030	453585	342477	249537	35519	24891	4337	48988	34179	18040	13494	7275	6067	<i>under 0.1</i>
0,1 - 0,3	581365	474857	522538	370414	272300	266117	368434	290736	385685	105170	83502	51319	149551	103827	114840	15460	8059	12429	<i>0.1 - 0.3</i>
0,3 - 0,5	323452	283561	279419	273026	240352	241623	198195	161407	180734	97302	77325	55834	89606	67740	66804	12062	5504	7808	<i>0.3 - 0.5</i>
0,5 - 1	724547	678442	609999	648894	615040	560228	434575	382766	394502	265478	213405	165485	197118	157482	150752	30088	15250	17514	<i>0.5 - 1</i>
1 - 2	897891	869878	800066	839012	823417	746430	583524	525768	529406	424945	372675	325601	307414	257416	252386	51607	26939	30845	<i>1 - 2</i>
2 - 5	952395	1014105	965594	918631	986863	929273	658716	658507	673049	533958	529953	514254	397046	382052	361959	69286	49777	50501	<i>2 - 5</i>
5 - 10	218880	289575	299996	212391	284139	290949	150955	193060	211030	134347	173015	189878	84997	112446	111818	17671	16962	21229	<i>5 - 10</i>
10 - 20	37408	65905	70128	35855	64437	67299	23896	41804	49087	20296	37570	44000	11066	20414	24672	2114	3381	4869	<i>10 - 20</i>
20 - 30	5527	10130	9548	5244	9703	9167	3195	6169	6418	2274	6141	5010	1536	2657	2881	240	354	403	<i>20 - 30</i>
30 - 50	3950	5989	6559	3729	5594	6187	1995	3257	4284	1366	3099	2965	1098	1620	2116	139	208	243	<i>30 - 50</i>
50 - 100	3850	4939	4791	3541	4265	4295	1427	1897	2330	1162	2268	2000	851	1026	1105	108	74	101	<i>50 - 100</i>
peste 100	10203	8891	9608	8392	6762	7292	1179	1166	1457	4115	4083	4131	1484	878	1002	594	303	249	<i>over 100</i>

Notă: Datele pentru anul 2002 sunt de la Recensământul General Agricol, iar pentru anii 2005 și 2007 sunt de la Anchetetele Structurale în Agricultură.

Note: The data for 2002 are from General Agricultural Census, for 2005 and 2007 are from Agriculture Structural Survey.

14.6 EXPLOATAȚIILE AGRICOLE CU PRINCIPALELE CULTURI ÎN TEREN ARABIL, PE CLASE DE MĂRIME A SUPRAFEȚEI AGRICOLE UTILIZATE
AGRICULTURAL HOLDINGS BY MAIN CROPS IN ARABLE LAND, BY SIZE CLASS OF AGRICULTURAL AREA IN USE

Principalele culturi în teren arabil	Anii Years	Total	Clase de mărime a suprafeței agricole utilizate (hectare)												Main crops in arable land	
			Size class of agricultural area in use (hectares)													
			sub / under 0,1	0,1 - 0,3	0,3 - 0,5	0,5 - 1	1 - 2	2 - 5	5 - 10	10 - 20	20 - 30	30 - 50	50 - 100	peste / over 100		
Exploatații agricole (număr) <i>Agricultural holdings (number)</i>																
Cereale pentru boabe															Cereals for grains	
Grâu comun	2002	1028040	501	10617	19805	103471	265178	462055	128395	22560	3693	2742	2656	6367	2002	Common wheat
	2005	1247546	804	10317	25085	122676	302523	543032	183661	41575	6213	3433	3084	5143	2005	
	2007	1037846	1566	18957	30754	109577	250231	422006	151756	35566	5073	3961	2820	5579	2007	
Grâu dur	2002	2600	-	11	16	150	444	1066	583	195	38	29	20	48	2002	Durum wheat
	2005	2833	9	45	4	129	648	1019	621	247	41	33	15	22	2005	
	2007	614	-	-	27	1	191	181	93	51	22	6	8	34	2007	
Secară	2002	40187	15	163	379	2087	7538	20997	7270	1169	180	122	112	155	2002	Rye
	2005	45521	-	7	150	2643	7814	22260	9247	2557	385	189	126	143	2005	
	2007	33364	88	757	318	1557	6382	15188	7271	1269	173	156	111	94	2007	
Orz	2002	190086	86	1470	2431	10687	32743	90075	37525	8697	1532	1062	985	2793	2002	
	2005	159688	3	382	1022	5991	21337	75111	39624	10479	2056	1085	819	1779	2005	
	2007	111461	16	373	1467	4544	16943	50372	25853	7183	1332	1296	610	1472	2007	
Orzoaică	2002	75277	43	690	1119	5063	13151	32785	15323	3462	638	565	563	1875	2002	Two-row barley
	2005	108556	1	509	775	4933	17016	45460	27057	7678	1515	1078	758	1776	2005	
	2007	84520	-	508	800	3795	12071	34391	20538	7495	1398	848	739	1937	2007	
Porumb	2002	2644017	25181	211806	198310	506141	696727	788446	174962	27490	3968	2777	2535	5674	2002	Maize
	2005	2611294	17704	168641	167181	464278	661229	831728	234056	47481	7352	4075	2963	4606	2005	
	2007	2390933	9376	152435	159299	411209	588066	762192	235467	52705	6958	4781	3152	5293	2007	
Plante leguminoase pentru boabe															Dried pulses	
Mazăre boabe	2002	8158	105	783	501	823	1216	2507	1244	357	75	72	83	392	2002	Peas
	2005	14251	29	770	740	1014	1736	4665	3315	1025	148	188	147	474	2005	
	2007	16756	354	966	623	1693	2712	5240	2888	1181	233	173	155	538	2007	
Fasole boabe	2002	214250	1832	14194	12182	31241	56945	77694	17005	2077	267	196	146	471	2002	Dried beans
	2005	240326	2204	10439	11243	33051	62338	91029	24221	4529	526	312	175	259	2005	
	2007	94850	1362	6562	5971	12867	20773	32187	11648	2574	386	189	118	213	2007	
Culturi uleioase															Oleaginous crops	
Floarea soarelui	2002	391141	75	2024	4042	23190	81509	196952	61664	11002	2140	1748	1667	5128	2002	Sunflower
	2005	413360	10	1114	2497	19335	78247	203694	79752	17789	2979	1949	1772	4222	2005	
	2007	286905	32	287	597	8317	47346	139514	63505	16094	2673	2335	1834	4371	2007	
Rapiță	2002	2109	4	14	25	84	250	605	274	67	24	29	52	681	2002	Rape
	2005	3000	-	-	-	6	178	1315	486	149	14	45	73	734	2005	
	2007	8016	-	92	-	101	217	1438	1494	730	258	698	411	2577	2007	
Soia boabe	2002	2954	3	29	22	126	196	720	585	305	118	107	122	621	2002	Soya beans
	2005	8213	-	41	73	652	1323	2634	1356	498	242	208	219	967	2005	
	2007	6098	-	41	38	141	208	1719	1390	889	217	279	217	959	2007	
Cartofi	2002	1108312	23204	121032	73695	169453	263774	340683	95829	16085	1847	1026	767	917	2002	Potatoes
	2005	1122893	25387	82099	67324	168186	268011	362718	115918	26019	3747	1853	905	726	2005	
	2007	1068501	10736	89588	69139	151330	240282	347553	124692	28926	3154	1511	863	727	2007	
Sfeclă de zahăr	2002	85053	224	1808	2119	7706	20572	38720	10641	1783	352	232	297	599	2002	Sugar beet
	2005	62584	437	859	1462	6186	15036	26454	8823	1988	544	230	196	369	2005	
	2007	36872	49	1305	951	3500	8302	13980	6105	1630	304	257	196	293	2007	

Notă: Datele pentru anul 2002 sunt de la Recensământul General Agricol, iar pentru anii 2005 și 2007 sunt de la Anchetele Structurale în Agricultură.

Note: The data for 2002 are from General Agricultural Census, for 2005 and 2007 are from Agriculture Structural Survey.

**14.7 EXPLOATAȚIILE AGRICOLE CU EFECTIVE DE ANIMALE ȘI EFECTIVELE DE ANIMALE PE SPECII,
PE CLASE DE MĂRIME A SUPRAFEȚEI AGRICOLE UTILIZATE
AGRICULTURAL HOLDINGS WITH LIVESTOCK AND LIVESTOCK BY SPECIES, SIZE CLASS
OF AGRICULTURAL AREA IN USE**

Clase de mărime a suprafeței agricole utilizate (hectare) <i>Size class of agricultural area in use (hectares)</i>	Bovine <i>Cattle</i>			Porcine <i>Pigs</i>			Ovine <i>Sheep</i>		
	2002	2005	2007	2002	2005	2007	2002	2005	2007
	Exploatații agricole cu efective de animale (număr) <i>Agricultural holdings with livestock (number)</i>								
Total	1360103	1233374	1067726	2649234	1753423	1697575	640011	486526	390562
sub / under 0,1	65445	38041	27327	364504	143925	150227	31057	14066	11863
0,1 - 0,3	72451	47086	39156	251914	122169	123513	38521	19330	14227
0,3 - 0,5	57156	39499	30477	157314	79262	80856	26786	15047	8865
0,5 - 1	177109	136738	101520	399184	240836	224477	72208	48190	31430
1 - 2	340604	289987	236399	582643	387604	360305	139948	94561	69838
2 - 5	494445	476881	422055	696951	552571	521438	239194	185954	151737
5 - 10	125445	156637	158804	160747	173491	179478	74299	79214	71398
10 - 20	19951	36040	39180	25719	39460	42820	12776	21307	22060
20 - 30	2700	5745	5442	3702	6398	6165	1855	3879	3442
30 - 50	1682	3141	3500	2451	3527	4064	1181	2130	2669
50 - 100	1318	1888	2030	1902	2385	2367	1027	1529	1620
peste / over 100	1797	1691	1836	2203	1795	1865	1159	1319	1413

Notă: Datele pentru anul 2002 sunt de la Recensământul General Agricol, iar pentru anii 2005 și 2007 sunt de la Anchetetele Structurale în Agricultură.

Note: The data for 2002 are from General Agricultural Census, for 2005 and 2007 are from Agriculture Structural Survey.

**14.7 EXPLOATAȚIILE AGRICOLE CU EFECTIVE DE ANIMALE ȘI EFECTIVELE DE ANIMALE PE SPECII,
PE CLASE DE MĂRIME A SUPRAFEȚEI AGRICOLE UTILIZATE - continuare**
AGRICULTURAL HOLDINGS WITH LIVESTOCK AND LIVESTOCK BY SPECIES, SIZE CLASS
OF AGRICULTURAL AREA IN USE - continued

Clase de mărime a suprafeței agricole utilizate (hectare) <i>Size class of agricultural area in use (hectares)</i>	Caprine <i>Goats</i>			Cabaline <i>Horses</i>			Măgari și catări <i>Donkeys and mules</i>		
	2002	2005	2007	2002	2005	2007	2002	2005	2007
	Exploatații agricole cu efective de animale (număr) <i>Agricultural holdings with livestock (number)</i>								
Total	234705	185378	198729	734546	681427	547864	59464	63179	35750
sub / under 0,1	19988	10347	9747	49549	33619	24846	4608	4578	1687
0,1 - 0,3	22764	12799	13212	45620	32468	25282	6542	4047	2641
0,3 - 0,5	14584	9235	11183	29383	22349	16489	4216	2044	2601
0,5 - 1	34875	25531	23244	81815	66121	52439	8751	7350	5218
1 - 2	52346	38743	43222	161931	143571	110384	13411	14688	8367
2 - 5	69618	61179	65650	278289	267483	210636	17670	22399	10760
5 - 10	16539	20717	23383	73405	90038	80303	3122	5753	2670
10 - 20	2684	4501	6193	10438	18850	20231	633	1248	934
20 - 30	471	924	1015	1385	2922	2948	139	339	182
30 - 50	328	665	941	824	1718	1945	117	252	253
50 - 100	254	406	524	658	1185	1199	132	198	182
peste / over 100	254	331	415	1249	1103	1162	123	283	255

Notă: Datele pentru anul 2002 sunt de la Recensământul General Agricol, iar pentru anii 2005 și 2007 sunt de la Anchetele Structurale în Agricultură.

Note: The data for 2002 are from General Agricultural Census, for 2005 and 2007 are from Agriculture Structural Survey.

**14.7 EXPLOATAȚIILE AGRICOLE CU EFECTIVE DE ANIMALE ȘI EFECTIVELE DE ANIMALE PE SPECII,
PE CLASE DE MĂRIME A SUPRAFEȚEI AGRICOLE UTILIZATE - continuare**
AGRICULTURAL HOLDINGS WITH LIVESTOCK AND LIVESTOCK BY SPECIES, SIZE CLASS
OF AGRICULTURAL AREA IN USE - continued

Clase de mărime a suprafeței agricole utilizate (hectare) <i>Size class of agricultural area in use (hectares)</i>	Iepuri de casă <i>Rabbits</i>			Păsări <i>Poultry</i>			Familii de albine <i>Bees</i>		
	2002	2005	2007	2002	2005	2007	2002	2005	2007
	Exploatații agricole cu efective de animale (număr) <i>Agricultural holdings with livestock (number)</i>								
Total	155434	69424	45488	3352542	3296013	3228920	41688	52397	39740
sub / under 0,1	28689	7398	5395	576489	476405	336927	5835	9368	4547
0,1 - 0,3	16479	5899	2803	359808	317483	356067	3303	4081	3566
0,3 - 0,5	9498	5241	2745	213877	192107	211184	1902	1850	1328
0,5 - 1	22863	9668	4842	507131	486980	479702	4249	5267	3840
1 - 2	30985	13946	8882	694797	678277	669414	7213	7157	6985
2 - 5	35288	17755	13957	787189	837407	838666	12527	14208	10809
5 - 10	9170	7153	4563	176351	240691	261044	5030	7081	6036
10 - 20	1743	1619	1734	27422	50658	58485	1128	2504	1804
20 - 30	289	321	291	3715	7708	7774	184	374	348
30 - 50	192	243	134	2385	4216	4949	126	224	287
50 - 100	133	131	86	1777	2487	2732	89	189	108
peste / over 100	105	50	56	1601	1594	1976	102	94	82

Notă: Datele pentru anul 2002 sunt de la Recensământul General Agricol, iar pentru anii 2005 și 2007 sunt de la Anchetele Structurale în Agricultură.

Note: The data for 2002 are from General Agricultural Census, for 2005 and 2007 are from Agriculture Structural Survey.

**14.7 EXPLOATAȚIILE AGRICOLE CU EFECTIVE DE ANIMALE ȘI EFECTIVELE DE ANIMALE PE SPECII,
PE CLASE DE MĂRIME A SUPRAFEȚEI AGRICOLE UTILIZATE - continuare**
AGRICULTURAL HOLDINGS WITH LIVESTOCK AND LIVESTOCK BY SPECIES, SIZE CLASS
OF AGRICULTURAL AREA IN USE - continued

Clase de mărime a suprafeței agricole utilizate (hectare) <i>Size class of agricultural area in use (hectares)</i>	Bovine <i>Cattle</i>			Porcine <i>Pigs</i>			Ovine <i>Sheep</i>		
	2002	2005	2007	2002	2005	2007	2002	2005	2007
	Efective de animale (capete)¹⁾ <i>Livestock (heads)¹⁾</i>								
Total	2870782	2766097	2733557	8259680	4935657	4708809	7238404	7604425	8531851
sub / under 0,1	136082	77049	63879	1239375	837206	600953	498969	322092	277154
0,1 - 0,3	117804	83747	69544	533289	229125	207255	351031	215576	305433
0,3 - 0,5	89710	62716	50848	319223	135443	130113	204102	129924	91748
0,5 - 1	284051	219766	180833	842325	405727	356310	540718	376643	304931
1 - 2	594483	497842	434183	1364917	709734	633464	1093458	935190	787530
2 -5	1031598	991083	967788	2113602	1300033	1105747	2283751	2181780	2219383
5 - 10	358481	448152	502891	813900	594913	511179	1156288	1423337	1844461
10 - 20	90552	162423	198208	347705	213897	191984	432333	705395	1062595
20 - 30	22321	40607	50567	129470	88850	63800	126828	249569	326171
30 - 50	17919	43735	44216	143934	48201	56638	109680	232424	358199
50 - 100	18053	33124	44819	68898	130779	146901	137978	303683	352092
peste / over 100	109728	105853	125781	343042	241749	704465	303268	528812	602154

¹⁾ Datele pentru anul 2002 sunt la 1 decembrie, iar pentru anii 2005 și 2007 sunt la 31 decembrie. / *The data for 2002 are on December, 1 and for 2005 and 2007 are on December, 31.*

**14.7 EXPLOATAȚIILE AGRICOLE CU EFECTIVE DE ANIMALE ȘI EFECTIVELE DE ANIMALE PE SPECII,
PE CLASE DE MĂRIME A SUPRAFEȚEI AGRICOLE UTILIZATE - continuare**
AGRICULTURAL HOLDINGS WITH LIVESTOCK AND LIVESTOCK BY SPECIES, SIZE CLASS
OF AGRICULTURAL AREA IN USE - continued

Clase de mărime a suprafeței agricole utilizate (hectare) <i>Size class of agricultural area in use (hectares)</i>	Caprine <i>Goats</i>			Cabaline <i>Horses</i>			Măgari și catări <i>Donkeys and mules</i>		
	2002	2005	2007	2002	2005	2007	2002	2005	2007
	Efective de animale (capete) ¹⁾ <i>Livestock (heads) ¹⁾</i>								
Total	744272	780981	874033	919289	867640	846634	72850	79555	58535
sub / under 0,1	62990	41048	44329	64371	40783	41479	6853	6266	2448
0,1 - 0,3	59754	43892	36506	52949	39122	37140	8148	4411	6021
0,3 - 0,5	36837	31318	24060	34284	27132	28856	4963	2513	5603
0,5 - 1	93468	71984	69180	95561	77996	72875	10164	9049	6420
1 - 2	145217	130287	130148	191339	173758	156075	15605	17321	10342
2 - 5	222269	241361	261210	346419	335350	306901	21215	26505	17291
5 - 10	77579	116090	140937	103081	122694	134855	4057	9650	4987
10 - 20	21549	43808	72381	16643	28998	41344	869	1709	2703
20 - 30	6875	16593	19929	2533	4744	6771	231	503	503
30 - 50	5494	13974	22338	1495	3202	5075	181	448	776
50 - 100	3692	12344	20724	1544	2565	3367	245	335	410
peste / over 100	8548	18282	32291	9070	11296	11896	319	845	1031

¹⁾ Datele pentru anul 2002 sunt la 1 decembrie, iar pentru anii 2005 și 2007 sunt la 31 decembrie. / *The data for 2002 are on December, 1 and for 2005 and 2007 are on December, 31.*

**14.7 EXPLOATAȚIILE AGRICOLE CU EFECTIVE DE ANIMALE ȘI EFECTIVELE DE ANIMALE PE SPECII,
PE CLASE DE MĂRIME A SUPRAFEȚEI AGRICOLE UTILIZATE - continuare**
AGRICULTURAL HOLDINGS WITH LIVESTOCK AND LIVESTOCK BY SPECIES, SIZE CLASS
OF AGRICULTURAL AREA IN USE - continued

Clase de mărime a suprafeței agricole utilizate (hectare) <i>Size class of agricultural area in use (hectares)</i>	Iepuri de casă <i>Rabbits</i>			Păsări <i>Poultry</i>			Familii de albine <i>Bees</i>		
	2002	2005	2007	2002	2005	2007	2002	2005	2007
	Efective de animale (capete) ¹⁾ <i>Livestock (heads) ¹⁾</i>								
Total	675008	409549	475386	82407052	81701400	75858464	776869	949358	985205
sub / under 0,1	143230	40485	35343	20474888	19508004	17261701	144814	191150	133916
0,1 - 0,3	67051	28429	28458	5770590	6664530	5071709	73236	78941	99044
0,3 - 0,5	38191	25055	19101	3397863	2865409	3007421	38149	43210	40302
0,5 - 1	90966	53394	53667	8130779	7792853	7178766	78742	102167	101163
1 - 2	123673	75605	85088	13166839	12622766	11927339	121141	135217	141610
2 - 5	149494	112099	156618	18059995	18436406	16894602	198637	214661	272502
5 - 10	43597	52983	59147	6502098	6819012	7085998	86193	127984	130464
10 - 20	10952	15598	29370	4850267	3750257	3739252	22116	39616	48633
20 - 30	4419	2193	3747	157465	441522	356844	4251	6342	7405
30 - 50	1518	1608	2272	158618	197678	244937	2739	3924	5307
50 - 100	1017	1000	1609	196483	424440	1164974	1884	3599	3097
peste / over 100	900	1100	966	1541167	2178523	1924921	4967	2547	1762

¹⁾ Datele pentru anul 2002 sunt la 1 decembrie, iar pentru anii 2005 și 2007 sunt la 31 decembrie. / *The data for 2002 are on December, 1 and for 2005 and 2007 are on December, 31.*

14.8 PRODUCȚIA RAMURII AGRICOLE ¹⁾
AGRICULTURAL BRANCH PRODUCTION ¹⁾

	1998	1999	2000	2001	2002	2003	2004	2005	2006	2007	
	Milioane lei(ROL) prețuri curente <i>ROL million current prices</i>		Mii lei (RON) prețuri curente <i>RON thou current prices</i>								
Total	97689639	127165009	16071284	27842836	31584856	40411820	55314136	46539540	50649602	47699916	Total
Vegetală	53109188	81327993	9910560	17481703	18084173	25919248	38097215	27958975	31327212	28723475	<i>Crop production</i>
Animală	42869314	43923691	5962107	10045392	13139033	14117516	16825138	18185748	18848602	18291624	<i>Animal production</i>
Servicii agricole	1711137	1913325	198617	315741	361650	375056	391783	394817	473788	684817	<i>Agricultural services</i>
	Structura (%) <i>Structure (%)</i>										
Total	100,0	100,0	100,0	100,0	100,0	100,0	100,0	100,0	100,0	100,0	Total
Vegetală	54,4	64,0	61,7	62,8	57,3	64,2	68,9	60,1	61,9	60,2	<i>Crop production</i>
Animală	43,9	34,5	37,1	36,1	41,6	34,9	30,4	39,1	37,2	38,3	<i>Animal production</i>
Servicii agricole	1,7	1,5	1,2	1,1	1,1	0,9	0,7	0,8	0,9	1,5	<i>Agricultural services</i>
	Indicii producției ramurii agricole (anul precedent = 100) <i>Agricultural branch production indices</i> <i>(previous year = 100)</i>										
Total	...	104,0	85,2	122,7	96,5	107,5	118,1	86,9	102,4	82,3	Total
Vegetală	...	111,7	79,2	135,3	88,7	110,0	126,8	82,5	102,2	71,3	<i>Crop production</i>
Animală	...	95,4	96,7	102,1	110,2	104,6	102,9	96,9	102,4	99,4	<i>Animal production</i>
Servicii agricole	...	80,3	73,6	114,0	91,1	84,7	86,4	86,0	107,0	132,5	<i>Agricultural services</i>

¹⁾ Conform metodologiei Eurostat privind "Conturile Economice pentru Agricultură".

¹⁾ According to the Eurostat methodology on "Economic Accounts for Agriculture".

14.9 PRODUCȚIA PRINCIPALELOR PRODUSE AGRICOLE, PE LOCUIITOR
PRODUCTION OF THE MAIN AGRICULTURAL PRODUCTS, PER INHABITANT

	U.M.	1990	1991	1992	1993	1994	1995	1996	1997	1998	1999	2000	2001	2002	2003	2004	2005	2006	2007	M.U.	
Cereale pentru boabe	kg	738,3	832,7	540,2	680,9	800,0	876,6	628,1	980,2	686,7	758,6	467,0	842,1	658,7	596,5	1125,9	894,6	730,1	362,8	kg	Cereal for grains
Grâu	kg	314,1	236,1	140,6	233,5	269,9	338,0	139,1	317,4	230,3	207,6	197,7	345,2	202,8	114,1	360,5	339,5	256,0	141,4	kg	Wheat
Secară	kg	3,9	3,7	0,9	1,8	2,3	1,9	0,9	1,3	1,2	0,9	1,0	1,3	0,9	0,8	2,5	2,3	1,7	1,0	kg	Rye
Porumb	kg	292,7	452,8	300,2	351,0	411,0	437,5	425,0	562,4	383,2	486,9	218,3	407,0	385,4	440,7	670,9	480,4	416,3	178,9	kg	Maize
Floarea soarelui	kg	23,9	26,4	34,0	30,6	33,6	41,1	48,5	38,0	47,7	57,9	32,5	36,8	46,0	69,3	71,9	62,0	70,7	25,4	kg	Sunflower
Sfeclă de zahăr	kg	140,9	202,8	127,3	78,1	121,6	117,0	126,0	120,9	104,9	63,0	29,7	39,1	43,8	35,2	31,0	33,7	53,4	34,8	kg	Sugar beet
Cartofi	kg	137,0	80,8	114,4	163,0	129,6	133,1	158,9	142,2	147,5	176,2	154,7	178,4	187,1	181,6	195,2	172,9	186,1	172,4	kg	Potatoes
Legume	kg	131,0	140,0	151,7	175,0	156,0	171,0	174,0	158,0	175,0	194,0	112,7	128,4	131,4	154,5	220,3	167,6	191,8	144,7	kg	Vegetables
Fructe	kg	62,5	50,2	51,3	95,9	43,1	40,4	72,2	62,8	46,1	41,7	58,0	60,4	43,7	96,1	80,5	76,2	68,9	50,4	kg	Fruit
Carne	kg	95,9	87,3	83,3	85,0	81,5	81,4	82,6	75,6	74,3	67,7	63,0	63,2	75,2	78,2	73,8 ¹⁾	69,7 ¹⁾	64,9 ¹⁾	69,8 ¹⁾	kg	Meat
Lapte	litri	190,1	198,8	197,5	208,1	235,6	250,0	253,1	249,3	241,5	234,0	230,1	237,3	253,0	265,7	276,0	280,3	299,3	283,5	litres	Milk
Lână	kg	1,6	1,4	1,2	1,1	1,1	1,1	1,0	1,0	0,9	0,8	0,8	0,8	0,8	0,8	0,8	0,9	0,9	1,0	kg	Wool
Ouă	bucăți	347	310	270	248	238	245	256	234	237	252	255	268	295	306	341	338	344	303	pieces	Eggs

¹⁾ Începând cu anul 2004, la carne, se ia în calcul greutatea în viu a animalelor destinate sacrificării pentru consum, în locul producției agricole de carne, conform legislației Uniunii Europene.

¹⁾ Beginning with 2004, meat calculation includes live weight of slaughtered animals for consumption, instead of meat agricultural production, according to the European Union legislation.

14.10 SUPRAFAȚA CULTIVATĂ, CU PRINCIPALELE CULTURI
CULTIVATED AREA, BY MAIN CROPS

mii hectare / thou hectares

	1990		1991		1992		1993		1994		1995		
	Total	din care: proprietate integral privată of which: private majority ownership	Total	din care: proprietate integral privată of which: private majority ownership	Total	din care: proprietate integral privată of which: private majority ownership	Total	din care: proprietate integral privată of which: private majority ownership	Total	din care: proprietate integral privată of which: private majority ownership	Total	din care: proprietate integral privată of which: private majority ownership	
Suprafața cultivată - total	9402,1	2666,9	9197,3	7260,8	8909,1	7125,0	9166,1	7195,8	9220,0	7320,6	9224,6	7510,5	Cultivated area - total
din care:													of which:
Cereale pentru boabe	5704,0	2084,6	6049,0	5076,6	5773,9	4915,9	6395,0	5275,3	6557,6	5434,4	6444,8	5451,7	Cereals for grains
din care:													of which:
Grâu	2253,2	320,0	2154,3	1820,9	1460,8	1192,2	2281,6	1820,9	2412,1	1934,4	2480,8	1989,1	Wheat
Secară	44,5	8,3	62,8	59,1	14,6	12,4	25,8	19,8	28,8	22,6	20,6	16,3	Rye
Orz și orzoaică	749,0	47,6	1017,7	665,3	628,4	345,9	637,1	353,9	785,0	466,6	581,7	342,4	Barley and two-row barley
Ovăz	144,3	55,9	209,9	160,3	303,8	246,7	364,5	265,5	334,1	257,6	238,9	212,6	Oats
Porumb boabe	2466,7	1652,5	2575,0	2366,6	3335,9	3109,5	3065,7	2812,6	2983,4	2750,2	3109,2	2889,2	Maize grains
Sorg	5,2)	3,8	1,0	8,2	4,6	5,6	1,1	7,6	2,1	5,8	1,3	Sorghum
Orez	39,9	-	21,6	1,2	16,4	0,5	12,0	-	4,6	-	6,2	-	Rice
Leguminoase pentru boabe	129,5	15,8	81,2	54,3	69,0	45,0	66,3	38,2	66,7	37,3	62,8	32,5	Dried pulses
din care:													of which:
Mazăre boabe	52,0	0,3	33,4	17,3	22,2	8,5	31,6	11,9	34,3	12,5	32,2	9,5	Peas
Fasole boabe	72,0	15,4	46,2	35,5	46,4	36,2	34,4	26,1	31,9	24,7	29,9	22,8	Dried beans
Rădăcinoase	537,2	210,1	496,2	439,8	447,8	402,7	390,5	348,4	419,2	370,9	419,4	384,5	Root crops
din care:													of which:
Cartofi - total	289,6	173,7	234,9	217,4	218,7	203,8	249,0	230,5	248,6	234,4	244,3	234,8	Potatoes - total
din care:													of which:
Cartofi de toamnă	245,5	157,9	204,7	194,3	192,3	181,4	216,1	202,1	216,0	204,9	211,7	203,9	Autumn potatoes
Sfeclă de zahăr	162,7	17,4	201,6	176,7	179,9	158,6	97,2	80,1	130,0	100,2	133,2	112,0	Sugar beet
Rădăcinoase furajere	84,9	19,0	59,7	45,7	49,2	40,3	44,3	37,8	40,6	36,3	41,9	37,7	Fodder roots
Plante industriale	747,6	10,9	712,3	506,2	883,3	649,6	748,7	492,8	699,6	449,8	847,9	584,1	Industrial crops
din care:													of which:
Plante textile	38,4	1,3	25,2	23,9	21,6	19,9	5,6	4,8	2,7	2,1	3,4	3,1	Fibre crops
din care:													of which:
In pentru fibră	21,3	0,9	10,8	10,2	11,4	10,4	3,2	2,7	1,8	1,3	2,3	2,1	Flax for fibre
Câneapă pentru fibră	16,6	0,4	14,0	13,7	9,9	9,5	2,3	2,1	0,8	0,8	1,1	1,0	Hemp for fibre
Plante uleioase	654,7	8,7	642,9	447,1	809,6	587,7	703,3	464,6	663,9	425,3	806,8	555,8	Oilseed crops
din care:													of which:
Floarea soarelui	394,7	8,5	476,8	369,1	615,1	481,6	588,4	431,7	582,2	411,6	714,5	534,3	Sunflower
Rapiță	13,1	0,2	8,8	3,7	1,7	0,6	1,5	0,2	0,3	-	0,3	-	Rape
Soia boabe	190,2)	108,0	43,0	165,6	68,5	75,1	14,2	64,5	7,9	73,4	12,8	Soya beans
In pentru ulei	49,9	-	47,6	30,4	25,8	16,0	37,7	18,1	11,0	3,7	6,6	3,8	Linseed
Alte plante industriale ¹⁾	54,5	0,9	44,2	35,2	52,1	42,0	39,8	23,4	33,0	22,4	37,7	25,2	Other industrial crops ¹⁾
din care:													of which:
Tutun	16,8	0,2	9,9	9,6	6,5	6,1	9,4	8,5	10,0	8,9	9,6	9,0	Tobacco
Plante medicinale și aromatice	27,4	0,1	26,5	21,2	35,8	29,3	23,4	10,7	15,9	9,2	20,6	11,2	Medicinal and aromatic plants
Legume ²⁾	250,6	100,6	243,7	186,8	270,2	229,2	265,1	231,3	245,8	222,7	260,4	235,1	Vegetables ²⁾
din care:													of which:
Tomate	50,6	26,3	45,9	33,9	51,9	42,2	48,0	39,9	43,9	38,4	44,6	39,3	Tomatoes
Ceapă uscată	27,2	13,3	24,5	20,7	35,8	31,1	35,9	31,9	32,3	30,8	34,6	32,2	Dry onion
Usturoi uscat	9,7	6,5	8,6	8,4	10,6	10,5	12,5	12,3	12,9	12,7	13,2	13,0	Dry garlic
Varză	27,2	17,3	28,0	24,1	33,1	30,5	35,4	32,6	32,2	30,8	35,0	33,1	Cabbage
Ardei	23,0	8,8	19,0	13,3	21,2	17,1	17,7	15,1	16,8	15,0	17,7	15,9	Green peppers
Pepeni verzi și galbeni	33,6	17,4	47,7	44,0	46,5	44,9	44,4	43,3	41,2	40,7	45,7	44,7	Water melons and melons
Furaje verzi din teren arabil	1871,4	226,1	1487,2	972,3	1387,3	888,5	1255,7	802,5	1196,3	800,0	1157,0	815,6	Green fodder from arable land
din care:													of which:
Furaje verzi anuale ³⁾	1057,5	92,7	664,4	407,7	680,9	410,4	533,6	308,4	511,4	295,0	458,2	287,3	Annual green fodder ³⁾
Furaje perene	813,9	133,4	822,8	564,6	706,4	478,1	722,1	494,1	684,9	505,0	698,8	528,3	Multi annual fodder
din care:													of which:
Lucernă	442,1	43,1	449,0	284,5	351,2	202,7	345,7	210,2	340,3	217,7	343,1	234,3	Lucerne
Trifoi	153,7	54,8	122,6	108,4	118,8	109,4	118,4	111,9	123,7	118,9	129,4	124,7	Clover
Căpșunerii	6,8	1,0	4,0	1,9	2,5	1,4	2,2	1,6	1,8	1,5	1,7	1,4	Strawberry fields
din care:													of which:
Pe rod	5,0	0,9	3,5	1,7	2,1	1,2	1,8	1,3	1,6	1,3	1,3	1,1	In bearing

¹⁾ Inclusiv sorg pentru mătură, alte plante pentru alte industrializări, hamei pe rod. / Including sorghum for brooms, other plants for other industrialisations, bearing hop.

²⁾ Inclusiv pepeni verzi și galbeni, dovleci furajeri. / Including water melons and melons, fodder pumpkins.

³⁾ Inclusiv plante pentru înșilozare. / Including plants for hopping.

14.10 SUPRAFAȚA CULTIVATĂ, CU PRINCIPALELE CULTURI - continuare
CULTIVATED AREA, BY MAIN CROPS - continued

mii hectare / thou hectares

	1996		1997		1998		1999		2000		2001		
	Total	din care: proprietate integral privată of which: private majority ownership	Total	din care: proprietate integral privată of which: private majority ownership	Total	din care: proprietate integral privată of which: private majority ownership	Total	din care: proprietate majoritar privată of which: private majority ownership	Total	din care: proprietate majoritar privată of which: private majority ownership	Total	din care: proprietate majoritar privată of which: private majority ownership	
Suprafața cultivată - total	8878,8	7181,7	9059,8	7391,9	8972,6	7403,6	8493,9	7153,1	8499,8	7442,0	8905,0	8109,4	Cultivated area - total
din care:													of which:
Cereale pentru boabe	5842,8	4917,3	6319,8	5279,1	5920,6	5094,9	5370,7	4699,4	5655,2	5075,8	6294,9	5808,4	Cereals for grains
din care:													of which:
Grâu	1781,7	1383,6	2408,3	1891,9	2019,8	1607,3	1675,4	1335,8	1940,2	1646,0	2546,3	2279,3	Wheat
Secară	16,0	13,3	16,1	12,7	13,6	11,6	11,5	10,1	14,1	13,2	12,3	11,9	Rye
Orz și orzoaică	515,4	302,7	626,5	357,7	517,2	330,9	415,5	284,7	411,9	315,2	528,8	433,9	Barley and two-row barley
Ovăz	233,9	209,0	219,1	195,6	228,1	208,8	248,2	227,9	232,3	219,5	219,4	210,2	Oats
Porumb boabe	3277,0	3005,2	3037,7	2816,4	3128,9	2931,8	3013,4	2838,1	3049,4	2878,9	2974,0	2864,1	Maize grains
Sorg	7,3	1,9	5,3	3,7	7,2	3,0	1,7	1,3	1,6	1,0	6,2	4,9	Sorghum
Orez	8,5	-	4,0	-	1,7	-	1,6	-	1,4	-	1,2	-	Rice
Leguminoase pentru boabe	67,2	37,0	53,1	33,9	44,7	32,2	46,1	35,4	41,3	33,1	35,6	28,9	Dried pulses
din care:													of which:
Mazăre boabe	27,7	7,6	22,0	8,8	14,0	6,1	15,6	8,2	13,1	7,7	11,7	7,5	Peas
Fasole boabe	37,8	28,8	29,9	24,8	29,2	25,8	28,1	26,1	26,2	24,6	21,5	20,5	Dried beans
Rădăcinoase	433,7	399,3	423,4	396,1	418,6	396,9	378,2	363,8	366,7	357,2	349,4	344,6	Root crops
din care:													of which:
Cartofi - total	257,0	247,0	255,0	245,3	261,3	254,5	273,7	266,7	282,7	276,7	276,7	273,8	Potatoes - total
din care:													of which:
Cartofi de toamnă	224,0	215,3	222,9	214,3	229,0	223,0	238,5	231,9	246,5	241,1	241,6	239,1	Autumn potatoes
Sfeclă de zahăr	135,9	114,4	128,8	113,0	117,8	104,2	65,5	58,9	48,4	45,5	39,0	37,8	Sugar beet
Rădăcinoase furajere	40,8	37,9	39,6	37,8	39,5	38,2	39,0	38,2	35,6	35,0	33,7	33,0	Fodder roots
Plante industriale	1057,3	716,8	911,5	622,0	1206,5	768,6	1273,3	856,5	1089,1	794,1	964,4	784,1	Industrial crops
din care:													of which:
Plante textile	5,6	4,5	3,1	2,3	3,4	2,3	1,6	1,4	0,9	0,5	0,9	0,7	Fibre crops
din care:													of which:
În pentru fibră	2,3	1,9	0,8	0,6	0,3	0,1	0,3	0,3	0,4	0,2	0,3	0,2	Flax for fibre
Câneapă pentru fibră	3,3	2,6	2,3	1,7	3,1	2,2	1,3	1,1	0,5	0,3	0,6	0,5	Hemp for fibre
Plante uleioase	1012,1	685,4	871,5	592,3	1156,1	731,8	1244,3	833,1	1067,4	774,9	938,6	761,3	Oilseed crops
din care:													of which:
Floarea soarelui	916,8	670,8	780,7	574,2	962,2	677,7	1043,0	765,6	876,8	695,4	800,3	683,9	Sunflower
Rapiță	1,7	0,3	7,2	3,1	25,3	10,6	83,6	36,0	68,4	31,6	82,4	52,6	Rape
Soia boabe	80,2	10,2	63,1	8,0	147,3	36,6	99,8	27,2	117,0	45,5	44,8	18,7	Soya beans
În pentru ulei	7,3	2,1	9,4	2,3	2,7	0,7	2,0	0,2	1,3	0,2	1,2	0,2	Linseed
Alte plante industriale	39,6	26,9	36,9	27,4	47,0	34,5	27,4	22,0	20,8	18,7	24,9	22,1	Other industrial crops
din care:													of which:
Tutun	9,5	9,0	14,0	13,4	13,5	13,0	10,9	10,6	11,3	11,0	9,2	9,0	Tobacco
Plante medicinale și aromatice	22,5	12,4	17,3	9,4	27,7	16,5	9,9	5,5	4,3	2,6	10,0	7,4	Medicinal and aromatic plants
Legume	266,9	246,5	251,3	238,1	268,9	255,0	284,1	273,0	281,9	273,8	269,9	262,5	Vegetables
din care:													of which:
Tomate	46,2	40,5	44,0	40,2	47,7	43,8	47,8	45,2	47,9	45,9	46,1	44,8	Tomatoes
Ceapă uscată	35,9	33,6	33,2	32,1	36,4	35,0	37,3	36,5	37,1	36,3	37,1	36,4	Dry onion
Usturoi uscat	13,1	13,0	12,9	12,8	13,6	13,5	14,9	14,8	14,8	14,8	14,7	14,6	Dry garlic
Varză	33,8	32,7	33,8	32,9	37,4	36,5	38,9	38,1	39,6	39,0	39,9	39,4	Cabbage
Ardei	18,0	16,7	17,4	16,6	18,3	17,6	20,0	19,3	19,1	18,6	17,9	17,7	Green peppers
Pepeni verzi și galbeni	48,9	48,2	42,1	41,8	44,4	43,3	49,5	47,6	46,2	45,2	38,9	37,5	Water melons and melons
Furaje verzi din teren arabil	1178,8	856,8	1070,7	815,9	1085,9	849,4	1116,0	918,2	992,7	876,5	937,9	850,4	Green fodder from arable land
din care:													of which:
Furaje verzi anuale	482,9	311,7	369,6	247,2	392,3	267,6	408,1	304,6	310,5	261,9	269,8	230,6	Annual green fodder
Furaje perene	695,9	545,1	701,1	568,7	693,6	581,8	707,9	613,6	682,2	614,6	668,1	619,8	Multi annual fodder
din care:													of which:
Lucernă	337,2	245,6	343,9	262,9	335,0	271,8	336,2	286,6	323,1	287,1	322,3	296,0	Lucerne
Trifoi	130,5	126,3	135,8	132,1	141,8	138,8	140,1	138,2	137,7	136,4	133,0	132,3	Clover
Căpșunerii	1,7	1,4	1,6	1,4	1,7	1,6	2,1	2,0	2,4	2,0	2,1	2,1	Strawberry fields
din care:													of which:
Pe rod	1,4	1,3	1,4	1,3	1,4	1,3	1,6	1,5	2,0	1,6	1,8	1,7	In bearing

14.10 SUPRAFAȚA CULTIVATĂ, CU PRINCIPALELE CULTURI - continuare
CULTIVATED AREA, BY MAIN CROPS - continued

mii hectare / thou hectares

	2002		2003		2004 ¹⁾		2005 ¹⁾		2006 ¹⁾		2007 ¹⁾		
	Total	din care: proprietate majoritar privată of which: private majority ownership	Total	din care: proprietate majoritar privată of which: private majority ownership	Total	din care: proprietate majoritar privată of which: private majority ownership	Total	din care: proprietate majoritar privată of which: private majority ownership	Total	din care: proprietate majoritar privată of which: private majority ownership	Total	din care: proprietate majoritar privată of which: private majority ownership	
Suprafața cultivată - total	9001,6	8607,9	8880,6	8640,7	8527,8²⁾	8208,6²⁾	8467,9²⁾	8267,7²⁾	7884,0²⁾	7716,6²⁾	7777,2²⁾	7655,3²⁾	Cultivated area - total
din care:													of which:
Cereale pentru boabe	6038,1	5826,1	5541,8	5448,8	6265,4	6113,1	5865,7	5788,5	5114,4	5066,0	5129,2	5087,3	Cereals for grains
din care:													of which:
Grâu	2297,5	2184,7	1735,2	1694,0	2295,9	2227,3	2476,0	2439,8	2012,6	1989,0	1975,0	1955,3	Wheat
Secară	12,3	12,1	12,8	12,7	21,9	21,7	20,7	20,4	17,2	17,1	12,1	12,0	Rye
Orz și orzoaică	578,8	538,2	329,6	319,5	424,5	405,4	484,6	476,5	331,6	326,2	363,8	357,8	Barley and two-row barley
Ovăz	239,4	233,4	242,3	238,4	207,5	201,6	214,8	210,4	196,8	192,8	208,7	206,1	Oats
Porumb boabe	2894,5	2845,3	3199,6	3163,3	3274,1	3217,4	2628,5	2601,8	2520,1	2505,8	2524,7	2512,2	Maize grains
Sorg	2,8	2,0	6,9	6,7	8,7	8,2	1,5	1,5	0,7	0,7	1,1	1,0	Sorghum
Orez	0,5	0,4	0,1	0,1	1,2	1,2	3,9	3,9	5,6	5,6	8,4	8,4	Rice
Leguminoase pentru boabe	45,3	41,6	46,8	44,6	38,6	35,0	44,2	40,9	40,4	38,9	43,7	41,9	Dried pulses
din care:													of which:
Mazăre boabe	16,1	14,1	18,8	17,4	24,5	21,6	22,0	19,3	18,1	16,7	23,4	21,8	Peas
Fasole boabe	27,0	26,1	27,3	26,8	13,8	13,3	21,8	21,3	21,9	21,7	19,6	19,5	Dried beans
Rădăcinoase	360,1	356,6	363,0	360,0	298,1	295,0	337,2	335,4	344,1	342,1	320,1	319,3	Root crops
din care:													of which:
Cartofi - total	283,2	281,1	282,0	280,4	265,7	263,5	284,9	283,6	278,0	276,9	268,1	267,4	Potatoes - total
din care:													of which:
Cartofi de toamnă	246,7	244,8	247,5	246,0	238,0	236,0	250,2	249,2	245,2	244,3	232,9	232,3	Autumn potatoes
Sfeclă de zahăr	41,6	40,5	45,2	44,1	20,8	20,3	25,2	24,9	39,8	39,1	28,7	28,5	Sugar beet
Rădăcinoase furajere	35,3	35,0	35,8	35,5	10,3	10,0	27,1	26,9	26,3	26,1	23,3	23,3	Fodder roots
Plante industriale	1102,8	1025,3	1402,8	1349,5	1221,0	1161,3	1220,9	1199,2	1330,8	1308,9	1354,2	1331,6	Industrial crops
din care:													of which:
Plante textile	1,4	1,4	1,6	1,6	1,5	1,5	2,3	0,6	2,3	2,3	0,3	0,3	Fibre crops
din care:													of which:
In pentru fibră	0,4	0,4	0,4	0,4	0,3	0,3	0,2	0,2	0,8	0,8	0,1	0,1	Flax for fibre
Câneapă pentru fibră	1,0	1,0	1,2	1,2	1,2	1,2	2,1	0,4	1,5	1,5	0,2	0,2	Hemp for fibre
Plante uleioase	1076,4	1001,6	1377,1	1325,9	1197,5	1139,4	1205,5	1186,2	1297,6	1277,4	1340,4	1318,6	Oilseed crops
din care:													of which:
Floarea soarelui	906,2	855,2	1188,0	1153,1	977,0	946,6	971,0	960,0	991,4	979,9	835,9	827,9	Sunflower
Rapiță	74,6	66,2	17,1	16,0	49,7	45,3	87,8	87,7	110,1	108,0	364,9	356,3	Rape
Soia boabe	71,8	59,4	128,8	118,3	121,3	101,8	143,1	136,6	190,8	185,3	133,2	129,6	Soya beans
In pentru ulei	2,2	2,0	1,6	1,4	1,4	1,2	0,1	0,1	0,3	0,3	0,5	0,4	Linseed
Alte plante industriale	25,0	22,3	24,1	22,0	22,0	20,4	13,1	12,4	30,9	29,2	13,1	12,3	Other industrial crops
din care:													of which:
Tutun	9,1	8,9	7,6	7,4	5,9	5,9	3,6	3,6	1,4	1,4	1,1	0,8	Tobacco
Plante medicinale și aromatice	10,6	8,3	12,2	10,3	9,1	8,2	4,6	3,9	23,7	22,0	7,4	6,9	Medicinal and aromatic plants
Legume	282,0	278,9	286,9	284,7	308,2³⁾	305,9³⁾	266,7³⁾	257,5³⁾	280,1³⁾	275,4³⁾	253,4³⁾	252,8³⁾	Vegetables
din care:													of which:
Tomate	48,4	48,0	49,5	49,1	58,5	58,3	47,1	45,9	50,7	49,4	46,0	46,0	Tomatoes
Ceapă uscată	38,0	37,7	36,9	36,7	28,3	27,8	35,7	34,6	33,8	33,4	34,1	34,1	Dry onion
Usturoi uscat	15,0	15,0	14,8	14,8	8,7	8,7	12,4	11,6	13,1	13,1	11,5	11,5	Dry garlic
Varză	40,5	40,2	42,2	42,0	42,1	41,8	54,8	53,4	45,7	44,6	46,1	46,1	Cabbage
Ardei	19,2	19,2	20,0	20,0	18,1	18,0	19,0	18,7	23,0	22,5	18,6	18,6	Green peppers
Pepeni verzi și galbeni	43,8	42,6	42,2	42,0	37,8	37,6	37,2	36,6	34,7	34,6	31,0	30,8	Water melons and melons
Furaje verzi din teren arabil	1105,7	1026,1	1182,5	1107,6	558,4	463,3	820,4	738,0	858,6	773,8	768,4	715,4	Green fodder from arable land
din care:													of which:
Furaje verzi anuale	351,1	308,1	392,6	351,1	177,9	127,0	233,9	187,8	243,7	199,7	209,0	184,8	Annual green fodder
Furaje perene	754,6	718,0	789,9	756,5	380,5	336,3	586,5	550,2	614,9	574,1	559,4	530,6	Multi annual fodder
din care:													of which:
Lucernă	345,5	330,3	367,4	355,2	235,4	221,5	310,5	299,9	320,6	311,1	301,4	295,3	Lucerne
Trifoi	142,1	141,7	142,0	141,6	49,7	48,3	91,6	88,3	115,6	114,9	111,5	110,3	Clover
Căpșunerii	2,1	2,1	2,4	2,3	1,8	1,7	2,8	2,7	2,4	2,1	3,0	3,0	Strawberry fields
din care:													of which:
Pe rod	1,9	1,9	2,0	2,0	1,7	1,6	2,2	2,1	2,3	2,0	2,9	2,9	In bearing

¹⁾ Începând cu anul 2004, cercetări statistice prin sondaj aliniate la acquis-ul comunitar în domeniul statisticii agricole privind suprafețele și producția vegetală. Pentru anii anteriori, cercetări statistice bazate pe surse administrative.

²⁾ Beginning with 2004, statistical sample surveys aligned to community acquis in the field of agriculture statistics on crop area and production. For previous years statistical surveys based on administrative sources.

³⁾ Nu este cuprinsă suprafața grădinilor familiale, serelor și solarilor, culturilor intercalate și succesive. / Area of kitchen gardens, greenhouses, solaria, intercalated and successive crops not included.

³⁾ Inclusiv suprafața grădinilor familiale, serelor și solarilor, culturilor intercalate și succesive. / Including the area of kitchen gardens, greenhouses, solaria, intercalated and successive crops.

14.11 PRODUCȚIA AGRICOLĂ VEGETALĂ, LA PRINCIPALELE CULTURI
CROP PRODUCTION , FOR MAIN CROPS

mii tone / thou tonnes

	1990		1991		1992		1993		1994		1995		
	Total	din care: proprietate integral privată of which: private majority ownership	Total	din care: proprietate integral privată of which: private majority ownership	Total	din care: proprietate integral privată of which: private majority ownership	Total	din care: proprietate integral privată of which: private majority ownership	Total	din care: proprietate integral privată of which: private majority ownership	Total	din care: proprietate integral privată of which: private majority ownership	
Cereale pentru boabe	17173,5	6236,9	19306,6	16024,8	12288,5	9942,5	15493,1	12378,4	18183,8	14967,4	19882,8	16446,8	Cereals for grains
din care:													of which:
Grâu	7289,3	915,5	5473,1	4305,7	3206,4	2410,2	5314,1	3999,5	6135,3	4710,1	7666,6	5895,5	Wheat
Secară	89,7	15,6	85,8	80,1	21,2	16,7	40,4	30,0	51,2	40,1	42,7	34,3	Rye
Orz și orzoaică	2679,6	128,2	2950,7	1697,5	1678,0	776,9	1552,8	742,8	2133,6	1195,8	1816,3	961,9	Barley and two-row barley
Ovăz	234,0	76,9	258,2	187,2	507,7	364,9	553,6	363,6	496,8	390,6	404,4	358,3	Oats
Porumb boabe	6809,6	5100,3	10497,3	9749,9	6828,3	6368,7	7987,5	7240,4	9343,2	8628,4	9923,1	9195,7	Maize grains
Sorg	3,5	-	6,0	0,9	4,5	2,1	5,5	0,8	7,1	1,5	4,4	0,9	Sorghum
Orez	66,5	-	31,4	0,9	38,9	0,4	36,4	-	15,2	-	24,1	-	Rice
Leguminoase pentru boabe	112,1	30,0	79,5	53,5	74,7	45,7	85,2	54,1	76,1	41,9	97,0	49,3	Dried pulses
din care:													of which:
Mazăre boabe	49,4	0,4	32,3	15,4	33,2	11,0	36,4	12,5	38,1	10,0	54,3	13,6	Peas
Fasole boabe	57,5	29,6	46,0	37,0	41,2	34,5	48,4	41,4	37,4	31,8	41,8	35,6	Dried beans
Rădăcinoase													Root crops
Cartofi - total	3185,6	2010,7	1872,8	1708,8	2601,6	2386,2	3708,9	3395,3	2946,7	2764,2	3019,9	2888,4	Potatoes - total
din care:													of which:
Cartofi de toamnă	2830,9	1854,0	1634,1	1520,5	2332,2	2159,5	3354,1	3092,1	2620,1	2467,6	2681,3	2567,3	Autumn potatoes
Sfeclă de zahăr	3277,7	384,8	4702,7	4147,3	2896,7	2477,4	1776,3	1386,8	2763,8	2052,6	2654,6	2144,0	Sugar beet
Rădăcinoase furajere	2575,0	580,1	2139,3	1456,2	1343,4	1052,5	1465,1	1212,7	1245,3	1079,3	1332,4	1168,7	Fodder roots
Plante industriale													Industrial crops
Plante textile	125,8	3,0	73,9	71,3	64,3	61,2	14,6	12,9	9,3	7,8	13,1	12,6	Fibre crops
din care:													of which:
In pentru fibră	53,2	1,9	15,4	14,7	25,6	23,6	7,2	5,8	4,8	3,4	7,2	7,0	Flax for fibre
Câneapă pentru fibră	72,1	1,1	58,3	56,6	38,6	37,6	7,4	7,1	4,5	4,4	5,9	5,6	Hemp for fibre
Plante uleioase	739,3	10,0	823,4	531,3	920,3	620,8	820,8	497,8	874,1	533,8	1055,4	694,0	Oilseed crops
din care:													of which:
Floarea soarelui	556,2	9,9	612,0	461,4	774,0	578,4	695,8	474,3	763,7	523,8	932,9	675,8	Sunflower
Rapiță	10,9	0,1	8,8	2,7	1,4	1,4	-	-	0,3	-	0,4	-	Rape
Soia boabe	141,2	1)	178,6	53,6	126,2	31,4	95,4	10,5	100,1	7,2	107,9	11,9	Soya beans
In pentru ulei	28,0	-	22,8	13,0	17,9	10,3	28,0	12,9	6,5	1,9	4,7	2,9	Linseed
Alte plante industriale ¹⁾	44,1	1,6	43,7	35,5	41,2	34,0	31,7	20,9	29,8	22,0	38,6	29,0	Other industrial crops ¹⁾
din care:													of which:
Tutun	14,2	0,2	13,9	13,5	7,6	7,0	10,5	8,7	13,0	11,0	13,4	12,3	Tobacco
Plante medicinale și aromatice	20,5	0,1	20,9	16,4	21,5	18,2	12,1	5,8	6,3	3,2	12,1	7,3	Medicinal and aromatic plants
Legume ²⁾	3051,2	1750,8	3246,4	2675,6	3461,2	2947,7	3992,1	3544,7	3548,7	3236,8	3868,5	3549,5	Vegetables - total ²⁾
din care:													of which:
Tomate	813,6	372,1	692,8	480,2	831,0	609,9	798,9	605,9	716,4	595,9	730,9	626,7	Tomatoes
Ceapă uscată	225,4	114,6	218,5	181,6	339,3	293,0	344,0	313,1	310,9	295,0	363,0	339,5	Dry onion
Usturoi uscat	30,6	25,6	32,2	31,8	43,5	43,2	48,9	48,6	56,4	55,9	69,5	69,1	Dry garlic
Varză	551,9	338,6	616,5	532,1	676,2	616,3	853,9	790,5	711,3	675,6	824,4	789,7	Cabbage
Ardei	182,0	82,0	166,8	124,4	181,7	156,3	176,3	158,4	163,2	148,6	195,6	180,8	Green peppers
Pepeni verzi și galbeni	381,6	277,5	740,5	721,5	623,0	615,8	601,4	597,2	611,1	607,3	639,4	632,2	Water melons and melons
Furaje verzi din teren arabil	27367,4	2580,7	26264,8	14493,2	18114,3	10747,9	18759,6	11299,0	18160,7	11800,0	18229,4	12795,7	Green fodder from arable land
din care:													of which:
Furaje verzi anuale ³⁾	14403,5	738,8	11036,2	5218,3	7124,8	3792,7	7001,4	3472,0	6491,3	3483,4	6019,5	3515,6	Annual green fodder ³⁾
Furaje perene	12963,9	1841,9	15228,6	9274,9	10989,5	6955,2	11758,2	7827,0	11669,4	8316,6	12209,9	9280,1	Multi annual fodder
din care:													of which:
Lucernă	8057,2	698,0	9661,2	5321,7	6409,6	3406,9	6879,4	3997,3	6944,4	4359,8	7081,2	4917,9	Lucerne
Trifoi	1926,0	712,4	2054,3	1773,6	1792,6	1629,5	1988,1	1888,1	2059,3	1982,0	2367,0	2292,8	Clover

¹⁾ Inclusiv sorg pentru măhuri, alte plante pentru alte industrializări, hamei pe rod. /Including sorghum for brooms, other plants for other industrialisations, bearing hop.

²⁾ Inclusiv pepeni verzi și galbeni, dovleci furajeri. /Including water melons and melons, fodder pumpkins.

³⁾ Inclusiv plante pentru însilozare. /Including plants for hopping.

14.11 PRODUCȚIA AGRICOLĂ VEGETALĂ, LA PRINCIPALELE CULTURI - continuare
CROP PRODUCTION , FOR MAIN CROPS - continued

mii tone / thou tonnes

	1996		1997		1998		1999		2000		2001		
	Total	din care: proprietate integral privată of which: private majority ownership	Total	din care: proprietate integral privată of which: private majority ownership	Total	din care: proprietate integral privată of which: private majority ownership	Total	din care: proprietate majoritar privată of which: private majority ownership	Total	din care: proprietate majoritar privată of which: private majority ownership	Total	din care: proprietate majoritar privată of which: private majority ownership	
Cereale pentru boabe	14199,7	11815,9	22107,3	18262,7	15452,7	13071,9	17037,3	14927,7	10477,5	9080,9	18870,9	17425,4	Cereal for grains
din care:													of which:
Grâu	3143,8	2175,5	7156,2	5299,5	5181,8	3921,9	4661,4	3555,8	4434,4	3583,6	7735,1	6882,8	Wheat
Secară	20,3	16,8	29,4	23,6	26,1	22,6	21,1	19,1	21,8	20,6	28,6	27,9	Rye
Orz și orzoaică	1107,5	556,8	1889,3	935,2	1238,0	729,6	1018,6	647,7	867,0	591,3	1580,0	1257,3	Barley and two-row barley
Ovăz	290,5	257,8	325,4	294,7	362,1	332,2	389,6	359,5	243,8	232,0	382,4	367,8	Oats
Porumb boabe	9607,9	8807,2	12686,7	11706,7	8623,4	8058,7	10934,8	10341,9	4897,6	4649,9	9119,2	8873,8	Maize grains
Sorg	4,3	1,2	4,8	1,7	11,4	4,9	2,5	1,6	1,5	0,5	5,6	5,0	Sorghum
Orez	23,1	-	10,7	-	5,1	-	3,8	-	3,6	-	1,5	-	Rice
Leguminoase pentru boabe	77,0	43,1	78,6	56,7	72,5	53,2	76,8	59,3	36,9	29,0	61,2	49,7	Dried pulses
din care:													of which:
Mazăre boabe	33,7	7,5	27,3	11,9	24,4	9,3	27,0	12,9	14,2	7,7	21,7	13,4	Peas
Fasole boabe	42,1	35,5	50,2	44,6	46,9	43,7	47,7	45,7	21,8	21,0	36,5	35,5	Dried beans
Rădăcinoase													Root crops
Cartofi - total	3591,4	3432,9	3206,4	3076,0	3319,2	3216,7	3957,1	3847,9	3469,8	3402,1	3997,1	3947,3	Potatoes - total
din care:													of which:
Cartofi de toamnă	3246,3	3099,9	2851,0	2731,5	2952,8	2859,2	3518,2	3414,6	3132,1	3069,0	3591,7	3545,1	Autumn potatoes
Sfeclă de zahăr	2848,2	2296,2	2725,5	2372,0	2361,4	2016,8	1414,9	1273,8	666,9	629,4	875,5	835,2	Sugar beet
Rădăcinoase furajere	1301,1	1193,6	1247,9	1192,2	1119,5	1074,4	1174,6	1147,2	800,6	787,5	1035,2	1018,4	Fodder roots
Plante industriale													Industrial crops
Plante textile	17,1	14,0	11,5	8,6	11,8	9,6	8,0	7,3	2,3	1,6	3,2	2,8	Fibre crops
din care:													of which:
In pentru fibră	4,1	3,6	1,9	1,6	0,7	0,4	0,7	0,6	0,9	0,4	0,4	0,2	Flax for fibre
Câneapă pentru fibră	13,0	10,4	9,6	7,0	11,1	9,2	7,3	6,7	1,4	1,2	2,8	2,6	Hemp for fibre
Plante uleioase	1218,7	764,1	1001,8	643,6	1317,6	771,5	1606,6	1048,2	868,5	613,2	1005,5	796,0	Oilseed crops
din care:													of which:
Floarea soarelui	1095,6	754,6	858,1	625,5	1073,3	720,8	1300,9	963,6	720,9	559,5	823,5	703,8	Sunflower
Rapiță	1,9	0,1	11,6	4,3	28,7	10,6	108,2	43,0	76,1	32,6	101,8	61,8	Rape
Soia boabe	113,1	7,7	121,1	10,4	200,8	36,0	183,4	38,7	69,5	20,6	72,7	27,0	Soya beans
In pentru ulei	4,5	0,7	4,8	1,5	3,0	0,5	2,8	0,1	1,0	**)	2,0	0,2	Linseed
Alte plante industriale	33,8	27,7	36,8	31,2	47,5	37,8	32,4	29,4	18,6	17,9	24,4	21,9	Other industrial crops
din care:													of which:
Tutun	12,1	10,8	18,1	17,0	17,5	16,7	14,8	14,0	10,9	10,6	10,1	9,8	Tobacco
Plante medicinale și aromatice	6,6	3,8	9,2	5,6	19,9	11,5	5,2	3,3	1,4	1,0	6,5	4,3	Medicinal and aromatic plants
Legume	3934,4	3708,3	3559,6	3412,7	3939,9	3757,5	4365,6	4233,5	3381,1	3279,6	3848,3	3752,5	Vegetables - total
din care:													of which:
Tomate	689,3	605,7	463,3	429,3	677,5	621,2	708,6	673,1	628,7	591,7	651,7	625,6	Tomatoes
Ceapă uscată	305,6	291,1	337,0	327,6	365,2	355,2	401,1	394,8	296,3	291,2	396,5	388,7	Dry onion
Usturoi uscat	54,1	54,0	63,3	63,3	72,0	71,9	84,5	84,4	68,3	68,2	82,9	82,9	Dry garlic
Varză	857,4	833,3	761,2	745,7	837,8	822,6	885,4	875,1	731,9	723,3	819,2	812,5	Cabbage
Ardei	186,6	174,7	167,4	162,8	191,4	184,0	212,3	207,3	174,8	171,4	184,8	182,6	Green peppers
Pepeni verzi și galbeni	693,9	690,8	625,7	624,2	689,6	669,9	853,2	834,1	531,1	522,8	550,6	542,8	Water melons and melons
Furaje verzi din teren arabil	18102,8	13619,6	18645,3	14411,8	17250,7	14047,1	18872,1	16114,0	12052,4	10967,7	14681,9	13686,9	Green fodder from arable land
din care:													of which:
Furaje verzi anuale	6014,6	3827,1	5344,1	3442,1	4919,3	3441,0	5362,9	4035,9	2840,4	2490,2	3146,2	2813,7	Annual green fodder
Furaje perene	12088,2	9792,5	13301,2	10969,7	12331,4	10606,1	13509,2	12078,1	9212,0	8477,5	11535,7	10873,2	Multi annual fodder
din care:													of which:
Lucernă	6984,8	5279,8	7727,6	6054,6	7004,1	5873,0	7738,0	6810,7	5120,7	4634,5	6476,8	6039,8	Lucerne
Trifoi	2400,6	2347,0	2725,5	2673,3	2632,0	2594,1	2863,1	2834,3	2018,4	2003,8	2494,5	2485,2	Clover

14.11 PRODUCȚIA AGRICOLĂ VEGETALĂ, LA PRINCIPALELE CULTURI - continuare
CROP PRODUCTION , FOR MAIN CROPS - continued

mii tone / thou tonnes

	2002		2003		2004 ⁴⁾		2005 ⁴⁾		2006 ⁴⁾		2007 ⁴⁾		
	Total	din care: proprietate majoritar privată of which: private majority ownership	Total	din care: proprietate majoritar privată of which: private majority ownership	Total	din care: proprietate majoritar privată of which: private majority ownership	Total	din care: proprietate majoritar privată of which: private majority ownership	Total	din care: proprietate majoritar privată of which: private majority ownership	Total	din care: proprietate majoritar privată of which: private majority ownership	
Cereale pentru boabe	14356,5	13930,0	12964,4	12790,3	24403,0	23748,4	19345,5	19094,6	15759,3	15614,0	7814,8	7741,2	Cereal for grains
din care:													of which:
Grâu	4421,0	4191,9	2479,1	2414,7	7812,4	7529,3	7340,7	7230,4	5526,2	5446,8	3044,5	3003,1	Wheat
Secară	20,1	19,9	17,4	17,3	55,0	54,6	49,0	48,3	35,7	35,6	20,6	20,4	Rye
Orz și orzoaică	1160,4	1082,2	540,8	525,0	1406,0	1335,1	1079,1	1063,1	772,9	760,4	531,4	523,1	Barley and two-row barley
Ovăz	327,4	321,0	323,1	318,5	447,1	432,9	377,5	369,5	346,9	339,4	251,6	248,8	Oats
Porumb boabe	8399,8	8290,9	9577,0	9489,9	14541,6	14261,5	10388,5	10276,4	8984,7	8940,9	3853,9	3835,1	Maize grains
Sorg	2,6	1,9	5,0	4,6	28,4	26,6	1,9	1,9	1,3	1,3	1,2	1,2	Sorghum
Orez	0,6	0,5	0,3	0,3	5,0	5,0	14,3	14,2	18,4	18,4	27,5	27,5	Rice
Leguminoase pentru boabe	55,3	51,0	60,6	58,0	112,3	105,1	80,9	76,6	71,6	68,9	36,2	34,5	Dried pulses
din care:													of which:
Mazăre boabe	20,5	17,7	23,5	21,7	58,0	51,5	39,1	35,5	36,1	33,7	17,7	16,1	Peas
Fasole boabe	33,6	32,8	36,7	36,0	53,5	52,9	41,7	41,0	34,9	34,7	18,0	17,9	Dried beans
Rădăcinoase													Root crops
Cartofi - total	4077,6	4040,8	3947,2	3922,1	4230,2	4197,2	3738,6	3721,8	4015,9	4000,7	3712,4	3703,2	Potatoes - total
din care:													of which:
Cartofi de toamnă	3696,7	3660,9	3568,3	3544,5	3818,1	3787,4	3273,6	3262,1	3521,9	3508,1	3272,1	3263,7	Autumn potatoes
Sfeclă de zahăr	954,6	926,3	764,5	741,9	672,7	658,2	729,7	722,5	1152,2	1131,8	748,8	742,6	Sugar beet
Rădăcinoase furajere	1042,5	1034,7	985,6	980,2	280,3	271,1	711,9	708,3	777,0	774,3	595,0	594,4	Fodder roots
Plante industriale													Industrial crops
Plante textile	6,4	6,4	3,9	3,9	3,0	3,0	5,2	2,6	3,9	3,9	0,6	0,6	Fibre crops
din care:													of which:
In pentru fibră	0,8	0,8	0,7	0,7	1,1	1,1	0,5	0,5	1,5	1,5	0,1	0,1	Flax for fibre
Câneapă pentru fibră	5,6	5,6	3,2	3,2	1,9	1,9	4,7	2,0	2,4	2,4	0,5	0,5	Hemp for fibre
Plante uleioase	1194,5	1115,5	1760,4	1701,9	1995,1	1870,5	1803,1	1775,7	2050,1	2018,6	1046,6	1028,5	Oilseed crops
din care:													of which:
Floarea soarelui	1002,8	956,8	1506,4	1469,0	1557,8	1509,4	1340,9	1328,2	1526,2	1508,8	546,9	541,6	Sunflower
Rapiță	35,9	31,4	8,1	7,3	98,7	84,9	147,6	147,3	175,1	171,9	361,5	352,2	Rape
Soia boabe	145,9	118,7	224,9	206,3	298,5	239,4	312,8	299,4	344,9	335,0	136,1	133,0	Soya beans
In pentru ulei	1,8	1,6	1,5	1,4	2,5	2,1	0,1	**)	0,3	0,3	0,4	0,4	Linseed
Alte plante industriale	28,7	26,7	20,4	19,3	28,5	25,7	13,9	13,4	29,0	27,5	9,6	9,4	Other industrial crops
din care:													of which:
Tutun	16,0	15,8	7,9	7,7	7,5	7,2	3,7	3,7	1,7	1,7	1,1	1,1	Tobacco
Plante medicinale și aromatice	5,4	3,9	5,4	4,5	9,2	8,5	3,3	2,9	17,0	15,4	2,9	2,6	Medicinal and aromatic plants
Legume	3973,4	3921,0	4684,5	4637,0	4773,9⁵⁾	4730,2⁵⁾	3624,6⁵⁾	3523,3⁵⁾	4138,9⁵⁾	4074,9⁵⁾	3116,8⁵⁾	3112,4⁵⁾	Vegetables - total
din care:													of which:
Tomate	658,8	647,8	818,9	806,4	1330,1	1320,0	627,0	609,8	835,0	817,3	640,8	640,4	Tomatoes
Ceapă uscată	340,8	338,7	350,4	348,7	332,8	325,4	363,6	352,3	390,7	386,7	325,0	324,7	Dry onion
Usturoi uscat	72,4	72,4	76,5	76,5	65,9	65,4	68,4	63,4	64,2	63,9	49,9	49,9	Dry garlic
Varză	821,4	817,4	1019,2	1015,2	919,1	914,5	1009,4	992,2	1106,0	1082,6	893,2	892,2	Cabbage
Ardei	197,4	196,8	249,1	248,4	237,2	236,4	203,8	199,4	279,1	274,6	184,9	184,8	Green peppers
Pepeni verzi și galbeni	651,3	648,7	764,6	762,3	765,1	762,9	691,8	685,3	641,8	640,4	408,0	406,7	Water melons and melons
Furaje verzi din teren arabil	16286,3	15515,7	16732,5	15942,4	8532,3	7299,0	12582,5	11705,4	13804,9	12701,0	9552,7	9147,9	Green fodder from arable land
din care:													of which:
Furaje verzi anuale	3816,9	3470,9	4118,6	3720,5	1923,5	1321,2	2455,0	2005,1	3182,6	2612,2	2222,5	2058,0	Annual green fodder
Furaje perene	12469,4	12044,8	12613,9	12221,9	6608,8	5977,8	10127,5	9700,3	10622,3	10088,8	7330,2	7089,9	Multi annual fodder
din care:													of which:
Lucernă	6887,4	6649,7	7237,5	7069,6	4655,3	4422,0	6274,6	6103,9	6381,3	6227,9	4166,3	4090,8	Lucerne
Trifoi	2534,6	2529,0	2421,3	2417,2	866,4	844,8	1601,4	1553,3	1779,4	1769,5	1463,9	1453,5	Clover

⁴⁾ Începând cu anul 2004, cercetări statistice selective aliniate la acquis-ul comunitar în domeniul statisticii agricole privind suprafețele și producția vegetală. Pentru anii anteriori, cercetări statistice bazate pe surse administrative.

⁴⁾ Beginning with 2004, statistical sample surveys aligned to community acquis in the field of agriculture statistics on crop area and production. For previous years statistical surveys based on administrative sources.

⁵⁾ Inclusiv producția din grădinile familiale, sere și solarii, culturi intercalate și succesive. / Including the production of kitchen gardens, greenhouses, solaria, intercalated and successive crops.

14.12 PRODUCȚIA MEDIE LA HECTAR, LA PRINCIPALELE CULTURI
AVERAGE YIELD, FOR MAIN CROPS

kg / ha

	1990		1991		1992		1993		1994		1995		
	Total	din care: proprietate integral privată of which: private majority ownership	Total	din care: proprietate integral privată of which: private majority ownership	Total	din care: proprietate integral privată of which: private majority ownership	Total	din care: proprietate integral privată of which: private majority ownership	Total	din care: proprietate integral privată of which: private majority ownership	Total	din care: proprietate integral privată of which: private majority ownership	
Grâu	3235	2861	2541	2365	2195	2022	2329	2196	2544	2435	3090	2964	Wheat
Secară	2018	1879	1366	1355	1455	1348	1565	1516	1781	1773	2074	2108	Rye
Orz și orzoaică	3577	2692	2899	2551	2670	2246	2437	2099	2718	2563	3122	2809	Barley and two-row barley
Ovăz	1622	1375	1230	1167	2977	2798	1519	1370	1487	1516	1693	1685	Oats
Porumb boabe	2756	3082	4072	4115	2046	2047	2605	2574	3131	3137	3184	3176	Maize grains
Sorg	674	1000	1575	943	550	462	979	742	941	737	763	672	Sorghum
Orez	1666	-	1456	777	2374	778	3035	-	3284	-	3903	-	Rice
Mazăre boabe	950	1072	967	892	1498	1307	1152	1050	1111	803	1684	1436	Peas
Fasole boabe	550	775	855	859	717	735	868	877	737	730	923	938	Dried beans
Cartofi - total	10964	11536	7923	7807	11871	11685	14818	14654	11766	11706	12317	12259	Potatoes - total
din care:													of which:
Cartofi de toamnă	11498	11708	7938	7778	12104	11883	15441	15219	12045	11952	12628	12556	Autumn potatoes
Sfeclă de zahăr	20149	22063	23330	23467	16098	15621	18276	17314	21264	20490	19928	19138	Sugar beet
Rădăcinoase furajere	30140	30023	35572	31530	27027	25818	32235	31362	29955	28908	31267	30581	Fodder roots
Plante textile	3273	2255	2933	2984	2977	3080	2630	2685	3456	3643	3891	4105	Fibre crops
Floarea soarelui	1409	1147	1281	1248	1257	1201	1180	1095	1309	1271	1304	1263	Sunflower
Rapiță	831	433	994	719	791	33	929	-	942	-	1178	750	Rape
Soia boabe	742	1135	1654	1247	762	459	1270	741	1552	914	1470	923	Soya beans
ln pentru ulei	562	-	478	428	693	647	744	711	585	501	719	761	Linseed
Tutun	843	911	1410	1408	1174	1144	1121	1035	1300	1227	1388	1373	Tobacco
Tomate	14440	13978	13758	13782	14779	14072	15524	14900	15442	15371	15712	15741	Tomatoes
Ceapă uscată	8279	7284	8936	8771	9475	9409	9594	9801	9619	9589	10493	10528	Dry onion
Usturoi uscat	3149	1629	3766	3793	4094	4126	3922	3935	4384	4388	5263	5300	Dry garlic
Varză	15909	14420	18301	18888	17212	17377	19852	20220	18225	18370	18891	19223	Cabbage
Ardei	7886	7754	8554	9334	8513	9122	9904	10451	9684	9923	11034	11384	Green peppers
Pepeni verzi și galbeni	11242	9213	15136	16020	13296	13608	13316	13568	14650	14775	13628	13778	Water melons and melons
Furaje verzi anuale	11862	12918	12189	10693	9916	9724	10541	10303	10674	10762	11797	11977	Annual green fodder
Furaje perene	15824	13748	18346	16282	15531	14534	16230	15783	16977	16405	17380	17456	Multi annual fodder

14.12 PRODUCȚIA MEDIE LA HECTAR, LA PRINCIPALELE CULTURI - continuare
AVERAGE YIELD, FOR MAIN CROPS - continued

kg / ha

	1996		1997		1998		1999		2000		2001		
	Total	din care: proprietate integral privată of which: private majority ownership	Total	din care: proprietate integral privată of which: private majority ownership	Total	din care: proprietate integral privată of which: private majority ownership	Total	din care: proprietate integral privată of which: private majority ownership	Total	din care: proprietate integral privată of which: private majority ownership	Total	din care: proprietate integral privată of which: private majority ownership	
Grâu	1765	1572	2971	2801	2530	2429	2782	2662	2286	2177	3038	3020	Wheat
Secară	1262	1260	1825	1848	1916	1954	1832	1883	1549	1569	2326	2351	Rye
Orz și orzoaică	2149	1839	3016	2614	2394	2205	2451	2275	2105	1876	2988	2897	Barley and two-row barley
Ovăz	1242	1233	1485	1506	1588	1591	1570	1578	1050	1057	1743	1750	Oats
Porumb boabe	2926	2925	4171	4151	2756	2749	3627	3643	1603	1612	3066	3098	Maize grains
Sorg	587	596	905	456	1569	1649	1503	1236	923	499	899	1027	Sorghum
Orez	2707	-	2677	-	2979	-	2432	-	2495	-	1263	-	Rice
Mazăre boabe	1218	978	1241	1356	1737	1518	1730	1574	1082	1006	1848	1779	Peas
Fasole boabe	687	676	1032	1027	1046	1066	1064	1073	580	587	1040	1039	Dried beans
Cartofi - total	13948	13878	12531	12501	12642	12583	14434	14407	12249	12269	14393	14362	Potatoes - total
din care:													of which:
Cartofi de toamnă	14464	14370	12747	12702	12837	12767	14744	14717	12684	12706	14805	14765	Autumn potatoes
Sfeclă de zahăr	20960	20072	21166	20995	20045	19354	21608	21608	13787	13819	22432	22100	Sugar beet
Rădăcinoase furajere	31410	30948	31202	31162	28152	27926	29926	29831	22500	22500	30720	30860	Fodder roots
Plante textile	3074	3113	3698	3693	3484	4138	5299	5207	2560	3200	3560	4000	Fibre crops
Floarea soarelui	1193	1123	1095	1085	1115	1063	1243	1255	821	804	1029	1029	Sunflower
Rapiță	1086	279	1620	1409	1050	994	1294	1195	1113	1033	1235	1175	Rape
Soia boabe	1410	759	1920	1296	1364	985	1838	1422	594	452	1623	1445	Soya beans
In pentru ulei	618	345	507	680	1122	705	1373	607	738	97	1627	759	Linseed
Tutun	1277	1210	1266	1240	1301	1287	1349	1319	965	966	1094	1091	Tobacco
Tomate	14213	14813	9988	10594	13801	14111	14594	14825	13121	12900	14141	13950	Tomatoes
Ceapă uscată	8509	8656	10139	10203	10036	10149	10759	10808	7990	8017	10686	10674	Dry onion
Usturoi uscat	4129	4144	4929	4935	5306	5314	5666	5672	4613	4612	5658	5661	Dry garlic
Varză	20296	20503	19906	20100	18905	19080	19684	19855	18479	18526	20550	20597	Cabbage
Ardei	10193	10449	9594	9808	10404	10471	10557	10703	9153	9193	10318	10317	Green peppers
Pepeni verzi și galbeni	14151	14284	14536	14598	15510	15469	17036	17297	11500	11570	14150	14470	Water melons and melons
Furaje verzi anuale	11123	11411	12898	13200	12306	12760	12391	12806	8983	9325	11654	12197	Annual green fodder
Furaje perene	17334	17931	18889	19199	17771	18223	19074	19676	13489	13791	17244	17518	Multi annual fodder

14.12 PRODUCȚIA MEDIE LA HECTAR, LA PRINCIPALELE CULTURI - continuare
AVERAGE YIELD, FOR MAIN CROPS - continued

kg / ha

	2002		2003		2004 ¹⁾		2005 ¹⁾		2006 ¹⁾		2007 ¹⁾		
	Total	din care: proprietate majoritar privată of which: private majority ownership	Total	din care: proprietate majoritar privată of which: private majority ownership	Total	din care: proprietate majoritar privată of which: private majority ownership	Total	din care: proprietate majoritar privată of which: private majority ownership	Total	din care: proprietate majoritar privată of which: private majority ownership	Total	din care: proprietate majoritar privată of which: private majority ownership	
Grâu	1924	1919	1429	1425	3403	3380	2965	2964	2746	2738	1541	1536	Wheat
Secară	1636	1647	1356	1360	2511	2513	2371	2369	2072	2074	1702	1700	Rye
Orz și orzoaică	2005	2011	1641	1643	3312	3294	2227	2231	2331	2331	1461	1462	Barley and two-row barley
Ovăz	1368	1375	1334	1336	2154	2148	1757	1757	1763	1760	1206	1207	Oats
Porumb boabe	2902	2914	2993	3000	4441	4432	3952	3950	3565	3567	1526	1526	Maize grains
Sorg	916	947	722	684	3270	3234	1304	1305	1799	1800	1128	1153	Sorghum
Orez	1284	1188	2410	2410	4006	4006	3634	3634	3264	3265	3263	3267	Rice
Mazăre boabe	1266	1255	1249	1249	2364	2388	1776	1844	2002	2018	758	738	Peas
Fasole boabe	838	838	895	891	1178	1178	1236	1236	955	952	605	605	Dried beans
Cartofi - total	14383	14360	13995	13987	15920	15930	13078	13080	14191	14197	13663	13662	Potatoes - total
din care:													of which:
Cartofi de toamnă	14976	14952	14417	14408	16046	16049	13085	13090	14361	14360	13873	13870	Autumn potatoes
Sfeclă de zahăr	22930	22862	16916	16806	32290	32428	28932	28969	28942	28971	26065	26015	Sugar beet
Rădăcinoase furajere	29530	29560	27530	27610	27210	27110	26270	26370	29598	29601	25516	25528	Fodder roots
Plante textile	4570	4570	2440	2440	2000	2000	2245	4607	1747	1747	1818	1825	Fibre crops
Floarea soarelui	1105	1117	1268	1274	1595	1595	1381	1383	1540	1540	654	654	Sunflower
Rapiță	481	474	473	460	1984	1875	1681	1680	1590	1591	991	989	Rape
Soia boabe	2033	1998	1746	1743	2462	2352	2186	2192	1807	1808	1021	1026	Soya beans
În pentru ulei	786	778	910	1015	1752	1725	688	550	1107	1107	799	843	Linseed
Tutun	1764	1767	1038	1034	1268	1234	1033	1033	1195	1194	1025	1431	Tobacco
Tomate	13599	13501	16535	16422	22743	22634	13302	13297	16468	16559	13916	13920	Tomatoes
Ceapă uscată	8979	8982	9495	9501	11771	11724	10198	10189	11554	11572	9526	9531	Dry onion
Usturoi uscat	4824	4824	5172	5172	7532	7531	5506	5456	4893	4892	4359	4360	Dry garlic
Varză	20303	20320	24130	24177	21831	21852	18406	18577	24227	24271	19364	19371	Cabbage
Ardei	10264	10271	12426	12448	13106	13102	10736	10666	12135	12200	9931	9932	Green peppers
Pepeni verzi și galbeni	14870	15230	18120	18150	20240	20290	18602	18748	18519	18524	13161	13188	Water melons and melons
Furaje verzi anuale	10858	11252	10484	10590	10813	10407	10451	10626	13023	13042	10566	11071	Annual green fodder
Furaje perene	16512	16762	15947	16133	17371	17775	17206	17565	17224	17519	13060	13315	Multi annual fodder

¹⁾ Începând cu anul 2004, cercetări statistice selective alinate la acquis-ul comunitar în domeniul statisticii agricole privind suprafețele și producția vegetală.

Pentru anii anteriori, cercetări statistice bazate pe surse administrative.

¹⁾ Beginning with 2004, statistical sample surveys aligned to community acquis in the field of agriculture statistics on crop area and production.

For previous years statistical surveys based on administrative sources.

14.13 SUPRAFAȚA VIILOR PE ROD ȘI PRODUCȚIA DE STRUGURI
AREA OF BEARING VINEYARDS AND PRODUCTION OF GRAPES

	1990		1991		1992		1993		1994		1995		1996		1997		1998		
	Total	din care: proprietate integral privată of which: private majority ownership	Total	din care: proprietate integral privată of which: private majority ownership	Total	din care: proprietate integral privată of which: private majority ownership	Total	din care: proprietate integral privată of which: private majority ownership	Total	din care: proprietate integral privată of which: private majority ownership	Total	din care: proprietate integral privată of which: private majority ownership	Total	din care: proprietate integral privată of which: private majority ownership	Total	din care: proprietate integral privată of which: private majority ownership	Total	din care: proprietate integral privată of which: private majority ownership	
	Suprafața (mii ha) / Area (thou ha)																		
Vii pe rod	223,6	74,1	225,3	166,7	235,4	175,7	245,0	184,5	246,9	186,4	248,8	188,4	251,8	191,3	255,0	196,1	253,9	196,8	Bearing vineyards
Vii altoite pe rod	161,0	12,5	159,3	100,8	161,5	101,9	158,9	98,4	149,7	89,3	146,0	85,8	141,8	81,5	141,1	82,3	138,4	81,4	Grafted bearing vineyards
Vii hibride pe rod	62,6	61,7	66,0	66,0	73,9	73,8	86,1	86,1	97,2	97,1	102,8	102,6	110,0	109,8	113,9	113,8	115,5	115,4	Hybrid bearing vineyards
	Producția de struguri (mii tone) / Production of grapes (thou tonnes)																		
Vii pe rod	954,0	311,2	848,5	555,6	905,4	623,5	1339,2	948,7	1032,7	788,5	1313,9	951,2	1431,4	1028,0	1179,0	895,8	874,3	694,4	Bearing vineyards
din care:																			of which:
Vii altoite pe rod	709,1	67,9	639,2	346,5	635,4	353,8	911,3	521,5	585,7	342,2	841,8	479,6	889,5	486,5	694,5	413,5	425,0	245,4	Grafted bearing vineyards
Vii hibride pe rod	244,9	243,3	209,3	209,0	270,0	269,7	427,9	427,2	447,0	446,3	472,1	471,6	541,9	541,5	484,5	482,3	449,3	449,0	Hybrid bearing vineyards
	Producția medie (kg / ha) / Average yield (kg / ha)																		
Vii pe rod	4245	4132	3756	3318	3815	3508	5415	5077	4152	4191	5245	5004	5648	5328	4604	4545	3434	3518	Bearing vineyards
Vii altoite pe rod	4403	5424	4013	3438	3926	3462	5733	5296	3910	3828	5759	5588	6257	5942	4916	5022	3068	3013	Grafted bearing vineyards
Vii hibride pe rod	3838	5619	3134	3134	3571	3571	4828	4825	4525	4524	4516	4516	4864	4872	4217	4200	3873	3873	Hybrid bearing vineyards

14.13 SUPRAFAȚA VIILOR PE ROD ȘI PRODUCȚIA DE STRUGURI - continuare
AREA OF BEARING VINEYARDS AND PRODUCTION OF GRAPES - continued

	1999		2000		2001		2002		2003		2004		2005		2006		2007		
	Total	din care: proprietate majoritar privată of which: private majority ownership	Total	din care: proprietate majoritar privată of which: private majority ownership	Total	din care: proprietate majoritar privată of which: private majority ownership	Total	din care: proprietate majoritar privată of which: private majority ownership	Total	din care: proprietate majoritar privată of which: private majority ownership	Total	din care: proprietate majoritar privată of which: private majority ownership	Total	din care: proprietate majoritar privată of which: private majority ownership	Total	din care: proprietate majoritar privată of which: private majority ownership	Total	din care: proprietate majoritar privată of which: private majority ownership	
	Suprafața (mii ha) / Area (thou ha)																		
Vii pe rod	251,1	199,3	247,5	201,8	244,4	212,1	242,9	219,3	233,3	215,6	205,4	199,4	190,6	185,0	190,5	185,9	187,6	185,4	Bearing vineyards
Vii altoite pe rod	134,1	82,4	128,5	83,1	122,3	90,0	120,0	96,5	115,8	98,1	131,3	125,8	98,6	93,0	96,7	92,1	92,3	90,1	Grafted bearing vineyards
Vii hibride pe rod	117,0	116,9	119,0	118,7	122,1	122,1	122,9	122,8	117,5	117,5	74,1	73,6	92,0	92,0	93,8	93,8	95,3	95,3	Hybrid bearing vineyards
	Producția de struguri (mii tone) / Production of grapes (thou tonnes)																		
Vii pe rod	1117,2	869,5	1295,3	999,1	1121,7	975,6	1076,7	987,3	1078,0	1005,9	1230,4	1203,8	505,8¹⁾	494,6¹⁾	912,4¹⁾	897,9¹⁾	873,2¹⁾	864,0¹⁾	Bearing vineyards
din care:																			of which:
Vii altoite pe rod	643,2	395,9	769,1	474,5	612,8	466,8	609,8	520,4	546,8	474,8	866,6	843,7	231,0	219,8	502,1	487,8	511,3	502,1	Grafted bearing vineyards
Vii hibride pe rod	474,0	473,6	526,2	524,6	508,9	508,8	466,9	466,9	531,2	531,1	363,8	360,1	265,1	265,1	391,4	391,3	361,9	361,8	Hybrid bearing vineyards
	Producția medie (kg / ha) / Average yield (kg / ha)																		
Vii pe rod	4429	4339	5212	4927	4568	4575	4414	4481	4591	4634	5991	6037	2603	2621	4689	4728	4654	4661	Bearing vineyards
Vii altoite pe rod	4793	4798	5969	5686	4991	5158	5067	5376	4711	4825	6599	6706	2344	2363	5192	5294	5537	5573	Grafted bearing vineyards
Vii hibride pe rod	4012	4016	4396	4395	4145	4145	3777	3777	4473	4475	4912	4894	2880	2882	4171	4172	3798	3798	Hybrid bearing vineyards

¹⁾ Inclusiv producția de struguri din grădinile familiale / Including the production of grapes from the kitchen gardens.

14.14 PRODUCȚIA DE FRUCTE
FRUIT PRODUCTION

mii tone / thou tonnes

	1990		1991		1992		1993		1994		1995		1996		1997		1998		
	Total	din care: proprietate integral privată of which: private majority ownership	Total	din care: proprietate integral privată of which: private majority ownership	Total	din care: proprietate integral privată of which: private majority ownership	Total	din care: proprietate integral privată of which: private majority ownership	Total	din care: proprietate integral privată of which: private majority ownership	Total	din care: proprietate integral privată of which: private majority ownership	Total	din care: proprietate integral privată of which: private majority ownership	Total	din care: proprietate integral privată of which: private majority ownership	Total	din care: proprietate integral privată of which: private majority ownership	
Fructe - total	1453,0	768,1	1164,7	735,2	1167,0	735,5	2182,5	1610,0	980,4	731,2	917,4	670,8	1631,8	1254,8	1416,5	1095,5	1036,4	886,8	Fruit - total
Prune	449,5	371,7	418,9	372,5	346,7	312,6	703,7	666,0	385,7	345,0	252,5	229,8	663,0	632,5	491,6	454,8	404,4	384,7	Plums
Mere	683,2	193,9	504,9	194,3	541,1	210,8	1097,2	624,0	363,0	190,0	457,2	258,1	659,7	365,4	664,1	408,8	364,6	269,6	Apples
Pere	73,8	61,1	58,1	47,7	63,1	54,3	108,5	101,0	51,1	49,0	63,0	59,2	74,2	70,7	69,9	68,4	64,5	62,7	Pears
Piersici și nectarine	52,9	7,0	43,6	11,5	37,3	14,3	49,7	25,2	20,9	10,0	13,4	4,9	25,9	8,6	17,1	9,0	17,9	7,8	Peaches and nectarines
Cireșe și vișine	67,7	53,5	59,6	47,7	73,0	57,6	106,4	91,3	70,4	58,3	60,5	52,6	89,3	76,2	73,8	62,8	77,9	68,3	Cherries and sour cherries
Caise și zărzăre	48,0	21,7	26,0	17,0	40,7	26,4	41,7	25,2	34,6	26,2	15,3	12,7	43,8	28,8	27,6	21,4	37,0	27,2	Apricots and ungrafted apricots
Nuci	26,0	25,6	18,0	17,6	21,8	21,5	32,6	32,2	19,5	19,2	22,8	22,4	35,7	35,3	32,9	32,5	32,5	32,1	Nuts
Căpșuni	18,2	5,9	13,8	9,1	12,8	10,3	7,3	6,2	12,3	11,8	12,7	12,3	11,7	11,3	13,5	13,0	11,8	11,4	Strawberries
Alte fructe	33,7	27,4	21,8	17,2	30,5	27,0	35,4	31,5	22,9	21,7	20,0	18,8	28,5	26,0	26,0	24,8	23,7	23,0	Other fruit

14.14 PRODUCȚIA DE FRUCTE - continuare
FRUIT PRODUCTION - continued

mii tone / thou tonnes

	1999		2000		2001		2002		2003		2004		2005		2006		2007		
	Total	din care: proprietate majoritar privată of which: private majority ownership	Total	din care: proprietate majoritar privată of which: private majority ownership	Total	din care: proprietate majoritar privată of which: private majority ownership	Total	din care: proprietate majoritar privată of which: private majority ownership	Total	din care: proprietate majoritar privată of which: private majority ownership	Total	din care: proprietate majoritar privată of which: private majority ownership	Total	din care: proprietate majoritar privată of which: private majority ownership	Total	din care: proprietate majoritar privată of which: private majority ownership	Total	din care: proprietate majoritar privată of which: private majority ownership	
Fructe - total	935,6	839,0	1301,0	1168,8	1352,8	1260,6	952,0	892,3	2088,5	2017,9	1744,4	1677,0	1647,0¹⁾	1547,4¹⁾	1486,4¹⁾	1426,9¹⁾	1085,8¹⁾	1065,5¹⁾	Fruit - total
Prune	361,3	346,0	549,6	530,1	557,2	538,2	220,6	216,3	909,6	897,8	475,8	464,0	622,3	595,7	598,8	590,8	372,6	370,3	Plums
Mere	315,0	255,6	490,3	400,3	507,4	453,6	491,5	443,5	811,1	769,7	1097,9	1050,2	638,0	591,0	590,4	550,6	475,4	461,8	Apples
Pere	63,5	62,4	70,6	69,1	71,6	71,1	68,1	67,4	103,8	103,1	45,9	45,0	88,9	82,0	62,4	61,7	62,8	62,5	Pears
Piersici și nectarine	16,1	8,8	18,3	10,2	16,7	9,9	13,0	10,6	18,0	12,7	19,6	17,6	29,8	26,3	17,4	16,0	17,0	15,1	Peaches and nectarines
Cireșe și vișine	71,6	66,2	73,7	66,3	91,2	83,1	66,3	63,7	98,5	93,6	51,0	48,0	117,9	109,7	104,8	100,9	65,2	64,5	Cherries and sour cherries
Caise și zarzăre	31,5	28,5	28,4	23,9	28,3	25,0	18,3	17,6	42,6	37,3	20,7	19,8	52,4	49,7	38,8	37,1	27,6	27,2	Apricots and ungrafted apricots
Nuci	34,8	32,8	31,5	31,2	33,9	33,7	37,5	37,0	50,8	50,4	15,6	14,9	47,8	45,1	38,5	38,3	25,5	24,5	Nuts
Căpșuni	15,8	14,4	11,7	11,6	18,4	18,2	16,9	16,8	14,9	14,8	14,5	14,2	18,2	17,6	21,6	18,0	16,5	16,5	Strawberries
Alte fructe	26,0	24,3	26,9	26,1	28,1	27,8	19,8	19,4	39,2	38,5	3,4	3,3	31,7	30,3	13,7	13,5	23,2	23,1	Other fruit

¹⁾ Inclusive producția de fructe din grădinile familiale. / Including the production of fruit from the kitchen gardens.

14.15 EFECTIVELE DE ANIMALE
(la sfârșitul anului)
LIVESTOCK
(end of year)

mii capete / thou heads

	1990		1991		1992		1993		1994		1995		1996		1997		1998		1999		
	Total	din care: proprietate integral privată of which: private integral ownership	Total	din care: proprietate integral privată of which: private integral ownership	Total	din care: proprietate integral privată of which: private integral ownership	Total	din care: proprietate integral privată of which: private integral ownership	Total	din care: proprietate integral privată of which: private integral ownership	Total	din care: proprietate integral privată of which: private integral ownership	Total	din care: proprietate integral privată of which: private integral ownership	Total	din care: proprietate integral privată of which: private integral ownership	Total	din care: proprietate integral privată of which: private integral ownership	Total	din care: proprietate integral privată of which: private integral ownership	
Bovine	5381	2389	4355	3502	3683	3010	3597	3050	3481	3056	3496	3132	3435	3102	3235	2997	3143	2938	3051	2929	Cattle
din care:																					of which:
Vaci, bivolițe și juninci ¹⁾	2123	1250	2266	2027	2025	1818	1979	1796	1963	1804	1983	1841	1939	1811	1844	1746	1794	1709	1769	1716	<i>Cows, buffalo cows and heifers¹⁾</i>
Porcine	12003	3471	10954	5456	9852	5382	9262	4911	7758	4415	7960	4612	8235	4765	7097	4668	7194	4885	5848	5021	Pigs
din care:																					of which:
Scroafe de prăsilă	951	196	771	325	792	394	678	327	576	290	590	304	584	305	506	308	515	334	405	328	<i>Sows for breeding</i>
Ovine	14062	8714	13879	11955	12079	10515	11499	10256	10897	9818	10381	9467	9663	8935	8937	8466	8409	8052	8121	7906	Sheep
din care:																					of which:
Oi și mioare	9050	5957	11496	10394	8854	7894	8371	7579	8049	7399	7688	7126	7188	6713	6714	6384	6354	6113	6166	6020	<i>Ewes and ewe lambs</i>
Caprine	1005	1005	954	954	805	805	776	776	745	742	705	705	654	654	610	609	585	584	558	558	Goats
din care:																					of which:
Capre	697	697	734	734	613	613	562	562	542	541	514	514	475	475	453	453	429	429	411	411	<i>She goats</i>
Cabaline	670	499	749	707	721	682	751	716	784	756	806	782	816	794	822	804	839	823	858	846	Horses
Păsări	121379	43059	106032	52918	87725	46197	76532	44006	70157	46340	80524	50867	78478	54286	66620	54221	69480	57853	69143	64738	Poultry
din care:																					of which:
Păsări ouătoare adulte	51475	28900	50213	34175	42406	31132	37981	29130	36233	29192	38574	30375	38883	31840	35089	31521	37272	33775	38497	36870	<i>Adult laying poultry</i>
Albine (mii familii)	1091	963	1207	1140	780	727	759	717	747	696	696	662	656	628	626	602	620	602	614	601	Bees (thou families)

¹⁾ Efectivul matcă. / Origin livestock.

14.15 EFECTIVELE DE ANIMALE
(la sfârșitul anului) - continuare
LIVESTOCK
(end of year) - continued

mii capete / thou heads

	2000		2001		2002		2003		2004 ²⁾		2005 ²⁾		2006 ²⁾		2007 ²⁾		
	Total	din care: proprietate majoritar privată of which: private majority ownership	Total	din care: proprietate majoritar privată of which: private majority ownership	Total	din care: proprietate majoritar privată of which: private majority ownership	Total	din care: proprietate majoritar privată of which: private majority ownership	Total	din care: proprietate majoritar privată of which: private majority ownership	Total	din care: proprietate majoritar privată of which: private majority ownership	Total	din care: proprietate majoritar privată of which: private majority ownership	Total	din care: proprietate majoritar privată of which: private majority ownership	
Bovine	2870	2796	2800	2753	2878	2847	2897	2877	2808	2789	2862	2846	2934	2921	2819	2809	Cattle
din care:																	of which:
Vaci, bivolițe și juninci ¹⁾	1775	1741	1746	1724	1759	1745	1757	1748	1755	1748	1812	1805	1810	1805	1732	1728	Cows, buffalo cows and heifers ¹⁾
Porcine	4797	4543	4447	4259	5058	4876	5145	5066	6495	6439	6622	6564	6815	6784	6565	6543	Pigs
din care:																	of which:
Scroafe de prăsilă	323	299	334	315	362	344	335	328	426	420	494	488	520	518	442	441	Sows for breeding
Ovine	7657	7530	7251	7169	7312	7265	7447	7422	7425	7408	7611	7594	7678	7666	8469	8460	Sheep
din care:																	of which:
Oi și mioare	5870	5784	5823	5768	5795	5764	5879	5862	6192	6180	6453	6440	6526	6518	7207	7200	Ewes and ewe lambs
Caprine	538	538	525	525	633	633	678	678	661	660	687	686	727	727	865	865	Goats
din care:																	of which:
Capre	404	404	406	405	469	469	491	490	552	552	581	581	616	616	713	713	She goats
Cabaline	865	855	860	852	879	872	897	891	840	825	834	826	805	797	862	858	Horses
Păsări	70076	68284	71413	70400	77379	76547	76616	75747	87014	86273	86552	85933	84990	84310	82036	81610	Poultry
din care:																	of which:
Păsări ouătoare adulte	40760	39581	42156	41623	44667	44399	44122	43740	51889	51780	49725	49273	50278	49969	45208	45100	Adult laying poultry
Albine (mii familii)	649	638	745	735	781	775	840	836	888	886	888	887	891	890	982	982	Bees (thou families)

¹⁾ Efectivul matcă. / Origin livestock.

²⁾ La 1 Decembrie. / On December, 1.

14.16 ANIMALE, CE REVIN LA 100 HECTARE TEREN ¹⁾ (la sfârșitul anului)
LIVESTOCK PER 100 HECTARES OF LAND ¹⁾ (at the end of the year)

capete / heads

	1990		1991		1992		1993		1994		1995		1996		1997		1998		
	Total	din care: proprietate integral privată of which: private integral ownership	Total	din care: proprietate integral privată of which: private integral ownership	Total	din care: proprietate integral privată of which: private integral ownership	Total	din care: proprietate integral privată of which: private integral ownership	Total	din care: proprietate integral privată of which: private integral ownership	Total	din care: proprietate integral privată of which: private integral ownership	Total	din care: proprietate integral privată of which: private integral ownership	Total	din care: proprietate integral privată of which: private integral ownership	Total	din care: proprietate integral privată of which: private integral ownership	
Bovine	38,0	26,8	30,9	32,3	26,1	28,2	25,5	27,8	24,6	26,4	24,6	26,3	24,2	26,1	22,7	25,2	22,1	24,5	Cattle
din care:																			of which:
Vaci, bivolițe și juninci	15,0	14,0	16,1	17,1	14,4	15,6	14,0	16,4	13,9	15,6	14,0	15,5	13,6	15,3	13,0	14,7	12,6	14,3	Cows, buffalo cows and heifers
Porcine	127,3	53,7	116,4	73,8	105,9	71,5	99,4	67,1	83,2	59,5	85,2	60,7	88,2	63,0	76,0	61,5	77,2	64,1	Pigs
din care:																			of which:
Scroafe de prăsilă	10,1	3,0	8,2	5,1	8,5	5,3	7,2	4,5	6,2	3,9	6,3	4,0	6,3	4,0	5,4	4,1	5,5	4,4	Sows for breeding
Ovine și caprine	106,3	109,1	105,3	115,2	91,4	101,7	86,9	100,5	82,3	91,3	78,0	85,4	72,6	80,8	67,1	76,2	63,2	72,1	Sheep and goats
din care:																			of which :
Oi, mioare și capre	68,8	74,7	88,0	98,6	67,2	78,3	63,2	74,1	60,8	68,6	57,7	64,1	53,9	60,5	50,4	57,4	47,7	54,6	Ewes, ewe lambs and she goats

¹⁾ Efectivele de bovine, ovine și caprine s-au raportat la suprafața arabilă + pășuni + fânețe, iar efectivul de porcine la suprafața arabilă. Suprafața luată în calcul este cea de la 15 iunie, iar din anul 2004, cea din cercetarea statistică privind suprafața cultivată și producția vegetală.

¹⁾ The livestock of cattle, sheep and goats are related to the arable land+pastures+hayfields, and the pigs are related to the arable land. The area under calculation is that of June 15, and from 2004 that from statistical survey regarding calculated area and crop production.

14.16 ANIMALE, CE REVIN LA 100 HECTARE TEREN ¹⁾ (la sfârșitul anului) - continuare
LIVESTOCK PER 100 HECTARES OF LAND ¹⁾ (at the end of the year) - continued

capete / heads

	1999		2000		2001		2002		2003		2004 ²⁾		2005 ²⁾		2006 ²⁾		2007 ²⁾		
	Total	din care: proprietate majoritar privată of which: private majority ownership	Total	din care: proprietate majoritar privată of which: private majority ownership	Total	din care: proprietate majoritar privată of which: private majority ownership	Total	din care: proprietate majoritar privată of which: private majority ownership	Total	din care: proprietate majoritar privată of which: private majority ownership	Total	din care: proprietate majoritar privată of which: private majority ownership	Total	din care: proprietate majoritar privată of which: private majority ownership	Total	din care: proprietate majoritar privată of which: private majority ownership	Total	din care: proprietate majoritar privată of which: private majority ownership	
Bovine	21,4	24,0	20,1	22,5	19,6	21,3	20,1	21,2	20,2	21,2	20,5	25,4	20,9	26,0	21,6	25,2	21,4	24,7	Cattle
din care:																			of which:
Vaci, bivolițe și juninci ³⁾	12,4	14,1	12,4	14,0	12,2	13,3	12,3	13,0	12,3	12,9	12,8	15,9	13,3	16,5	13,3	15,3	13,2	15,2	Cows, buffalo cows and heifers ³⁾
Porcine	62,7	64,7	51,2	56,8	47,5	50,4	53,9	54,7	54,8	55,8	72,9	75,4	73,7	75,0	76,2	77,9	75,7	76,7	Pigs
din care:																			of which:
Scroafe de prăsilă	4,3	4,2	3,4	3,7	3,6	3,7	3,9	3,9	3,6	3,6	4,8	4,9	5,5	5,6	5,8	5,9	5,1	5,2	Sows for breeding
Ovine și caprine	60,8	69,4	57,3	64,9	54,4	59,5	55,4	58,9	56,7	59,6	59,0	73,4	60,7	75,7	61,9	72,5	70,9	82,0	Sheep and goats
din care:																			of which :
Oi, mioare și capre	46,1	52,8	43,8	49,8	43,5	47,7	43,7	46,5	44,4	46,8	49,2	61,2	51,5	64,2	52,6	61,6	60,1	69,6	Ewes, ewe lambs and she goats

¹⁾ Efectivele de bovine, ovine și caprine s-au raportat la suprafața arabilă + pășuni + fânețe, iar efectivul de porcine la suprafața arabilă.

Suprafața luată în calcul este cea de la 15 iunie, iar din anul 2004, este obținută din cercetarea statistică privind suprafața cultivată și producția vegetală.

¹⁾ The livestock of cattle, sheep and goats are related to the arable land + pastures + hayfields and the pigs are related to the arable land.

The area under calculation is that of June 15, and from 2004 that from statistical survey regarding cultivated area and crop production.

²⁾ La 1 decembrie.

²⁾ On December 1.

³⁾ Efectivul matcă. / Origin livestock.

14.17 PRODUCȚIA AGRICOLĂ ANIMALĂ
ANIMAL PRODUCTION

	U.M.	1990		1991		1992		1993		1994		1995		1996		1997		1998		M.U.	
		Total	din care: proprietate integral privată of which: private integral ownership	Total	din care: proprietate integral privată of which: private integral ownership	Total	din care: proprietate integral privată of which: private integral ownership	Total	din care: proprietate integral privată of which: private integral ownership	Total	din care: proprietate integral privată of which: private integral ownership	Total	din care: proprietate integral privată of which: private integral ownership	Total	din care: proprietate integral privată of which: private integral ownership	Total	din care: proprietate integral privată of which: private integral ownership	Total	din care: proprietate integral privată of which: private integral ownership		
Carne ²⁾	mii tone	2232	967	2023	1265	1895	1336	1935	1363	1852	1343	1846	1294	1868	1372	1705	1349	1672	1353	thou tonnes	Meat ²⁾
din care:	greutate în viu	2420	979	2367	1479	2126	1410	2022	1361	1967	1344	1789	1223	1813	1308	1745	1298	1594	1284	<i>live weight</i>	<i>of which:</i>
Carne de bovine ²⁾	mii tone	425	198	375	298	403	340	421	381	466	430	412	376	427	398	421	402	371	354	<i>thou tonnes</i>	<i>Beef</i> ²⁾
	greutate în viu	633	178	634	467	499	347	486	374	488	402	392	331	363	319	381	332	307	281	<i>live weight</i>	
Carne de porcine ²⁾	mii tone	1054	364	1012	532	907	560	962	574	893	533	897	533	911	581	820	566	825	607	<i>thou tonnes</i>	<i>Pork</i> ²⁾
	greutate în viu	1010	373	1069	559	1011	607	976	580	994	579	882	521	910	591	890	586	823	621	<i>live weight</i>	
Carne de ovine și caprine ²⁾	mii tone	172	117	162	144	169	156	167	159	160	151	162	152	149	143	138	134	130	127	<i>thou tonnes</i>	<i>Mutton and goat</i> ²⁾
	greutate în viu	203	125	173	146	185	163	170	151	149	135	152	139	155	146	140	130	123	117	<i>live weight</i>	
Carne de pasăre ²⁾	mii tone	561	270	459	277	406	270	376	240	325	221	367	225	373	242	318	239	340	258	<i>thou tonnes</i>	<i>Poultry</i> ²⁾
	greutate în viu	552	284	474	291	422	284	382	248	327	221	355	223	376	244	327	242	334	257	<i>live weight</i>	
Lapte ³⁾	mii hl	44229	25920	46098	39871	44934	39622	47347	43040	53558	49561	56775	52969	57221	53885	56179	53478	54336	52072	thou hl	Milk ³⁾
din care:	mii hl	36975	22250	39382	33932	37449	32902	39434	35840	45589	42255	48704	45499	49197	46424	48582	46361	47197	45296	<i>thou hl</i>	<i>of which:</i>
Lapte de vacă și bivoliță ⁴⁾	mii hl	40311	22652	41823	35742	41079	35900	43507	39309	49632	45737	52830	49113	53477	50211	52581	49937	50902	48686	<i>thou hl</i>	<i>Cow and buffalo cow milk</i> ⁴⁾
	mii hl	33057	18982	35107	29804	33593	29180	35594	32110	41663	38437	44759	41642	45453	42750	44984	42820	43763	41910	<i>thou hl</i>	
Lână	tone	38167	19650	32537	25721	28020	22558	26011	21573	25141	21737	24323	21359	23165	20706	22120	20285	19967	18768	tonnes	Wool
din care:																				<i>of which:</i>	
Lână fină și semifină	tone	22273	8245	13563	9153	13317	9310	12367	9524	11818	9363	10826	8916	10615	9183	9172	8144	<i>tonnes</i>	<i>Fine and semifine wool</i>
Ouă	mil. buc.	8077	3982	7177	4504	6140	4212	5633	4006	5407	4030	5567	4128	5783	4361	5271	4349	5331	4568	mill. pcs.	Eggs
din care:																				<i>of which:</i>	
Ouă de găină	mil. buc.	7701	3647	6859	4205	5801	3893	5316	3698	5091	3722	5263	3837	5459	4045	4953	4043	4956	4196	<i>mill. pcs.</i>	<i>Hen eggs</i>
Miere extrasă	tone	10579	9991	8279	7844	10410	9967	9936	9418	9820	9517	10435	10069	11157	10814	10543	10189	10198	9958	tonnes	Extracted honey
Pește ⁵⁾	tone	63497	-	52008	110	37769	24	26373	114	28577	2082	25383	1661	23857	1187	19381	1978	17925	1515	tonnes	Fish ⁵⁾

¹⁾ Începând cu anul 2004 se renunță la indicatorul "producția agricolă de carne", pe specii de animale. Se utilizează indicatorul "greutate în viu a animalelor destinate sacrificării pentru consum".

¹⁾ Beginning with 2004 the indicator "meat agricultural production" by species of animals was removed. The indicator "live weight of animals intended to be slaughtered for consumption" is used.

²⁾ Datele de pe rândul 1 reprezintă producția agricolă animală; datele de pe rândul 2 reprezintă greutatea animalelor destinate sacrificării pentru consum.

²⁾ Data on the first row represent the animal production; data on the second row represent the weight of animals to be slaughtered for consumption.

³⁾ Datele de pe rândul 1 reprezintă laptele de vacă și bivoliță (inclusiv consumul vițelilor), laptele de oaie și capră muls; datele de pe rândul 2 reprezintă laptele de vacă și bivoliță (fără consumul vițelilor), laptele de oaie și capră muls.

³⁾ Data on the first row represent cow and buffalo cow milk (calves feeding included), sheep and goat milk; data on the second row represent cow and buffalo cow milk (calves feeding excluded), sheep and goat milk.

⁴⁾ Datele de pe rândul 1 reprezintă laptele de vacă și bivoliță (inclusiv consumul vițelilor); datele de pe rândul 2 reprezintă laptele de vacă și bivoliță (fără consumul vițelilor).

⁴⁾ Data on the first row represent cow and buffalo cow milk (calves feeding included); data on the second row represent cow and buffalo cow milk (calves feeding excluded).

⁵⁾ Datele reprezintă cantitatea pescuită în apele interioare ale țării (inclusiv din Dunăre și Marea Neagră).

⁵⁾ Data represent the quantity fished in the inland waters (the Danube and the Black Sea included).

14.17 PRODUCȚIA AGRICOLĂ ANIMALĂ - continuare
ANIMAL PRODUCTION - continued

	U.M.	1999		2000		2001		2002		2003		2004 ¹⁾		2005 ¹⁾		2006 ¹⁾		2007 ¹⁾		M.U.	
		din care: proprietate majoritar privată of which: private majority ownership	Total	din care: proprietate majoritar privată of which: private majority ownership	Total	din care: proprietate majoritar privată of which: private majority ownership	Total	din care: proprietate majoritar privată of which: private majority ownership	Total	din care: proprietate majoritar privată of which: private majority ownership	Total	din care: proprietate majoritar privată of which: private majority ownership	Total	din care: proprietate majoritar privată of which: private majority ownership	Total	din care: proprietate majoritar privată of which: private majority ownership	Total	din care: proprietate majoritar privată of which: private majority ownership	Total		
Carne ²⁾	mii tone	1521	1419	1414	1373	1415	1383	1604	1571	1699	1681	-	-	-	-	-	-	-	-	thou tonnes	Meat ²⁾
din care:	greutate în viu	1566	1396	1447	1378	1385	1350	1503	1472	1659	1641	1561	1533	1508	1498	1401	1392	1503	1495	<i>live weight</i>	<i>of which:</i>
Carne de bovine ²⁾	mii tone	364	354	362	355	357	353	399	395	460	458	-	-	-	-	-	-	-	-	<i>thou tonnes</i>	<i>Beef</i> ²⁾
	greutate în viu	312	291	330	314	295	288	319	315	378	376	391	377	383	381	318	317	333	332	<i>live weight</i>	
Carne de porcine ²⁾	mii tone	687	624	600	576	579	559	640	617	669	660	-	-	-	-	-	-	-	-	<i>thou tonnes</i>	<i>Pork</i> ²⁾
	greutate în viu	794	675	670	628	613	593	635	613	710	701	627	615	605	599	618	615	642	639	<i>live weight</i>	
Carne de ovine și caprine ²⁾	mii tone	120	118	119	117	112	111	129	129	136	136	-	-	-	-	-	-	-	-	<i>thou tonnes</i>	<i>Mutton and goat</i> ²⁾
	greutate în viu	116	113	116	113	114	113	118	118	135	134	166	165	114	114	101	101	110	110	<i>live weight</i>	
Carne de pasăre ²⁾	mii tone	342	316	327	318	360	353	429	423	428	421	-	-	-	-	-	-	-	-	<i>thou tonnes</i>	<i>Poultry</i> ²⁾
	greutate în viu	336	311	324	316	355	348	425	419	430	425	372	370	401	400	361	357	416	412	<i>live weight</i>	
Lapte ³⁾	mii hl	52563	51064	51630	50542	53169	52483	55146	54675	57736	57450	59818	59497	60614	60395	64607	64417	61048	60910	thou hl	Milk ³⁾
din care:	mii hl	45607	44361	44831	43915	46367	45782	48325	47922	50600	50359	53386	53097	53852	53654	57886	57712	54991	54865	<i>thou hl</i>	<i>of which:</i>
Lapte de vacă și bivoliță ⁴⁾	mii hl	49249	47781	48518	47447	50036	49362	51800	51337	54199	53917	55444	55126	55334	55121	58307	58120	54875	54740	<i>thou hl</i>	<i>Cow and buffalo</i>
	mii hl	42292	41079	41719	40820	43233	42661	44980	44584	47063	46827	49012	48726	48572	48379	51586	51415	48818	48695	<i>thou hl</i>	<i>cow milk</i> ⁴⁾
Lână	tone	18983	18242	17997	17575	16880	16657	16659	16515	16879	16785	17505	17453	18390	18354	19378	19344	21025	20997	tonnes	Wool
din care:	tone	8682	8026	8320	7959	7552	7390	7064	6951	6673	6597	5528	5486	5591	5565	4956	4930	7495	7475	<i>tonnes</i>	<i>of which:</i>
Lână fină și semifină	tone	8682	8026	8320	7959	7552	7390	7064	6951	6673	6597	5528	5486	5591	5565	4956	4930	7495	7475	<i>tonnes</i>	<i>Fine and superfine wool</i>
Ouă	mil. buc.	5668	5282	5711	5445	6001	5901	6432	6360	6641	6558	7381	7354	7310	7241	7429	7362	6522	6505	mill. pcs.	Eggs
din care:	mil. buc.	5323	4938	5257	4990	5524	5424	5771	5699	6028	5945	6702	6670	7107	7038	7133	7065	6226	6208	<i>mill. pcs.</i>	<i>of which:</i>
Ouă de găină	mil. buc.	5323	4938	5257	4990	5524	5424	5771	5699	6028	5945	6702	6670	7107	7038	7133	7065	6226	6208	<i>mill. pcs.</i>	<i>Hen eggs</i>
Miere extrasă	tone	11153	10925	11746	11617	12598	12515	13434	13398	17409	17343	19150	19112	17704	17637	18195	18184	16767	16758	tonnes	Extracted honey
Peste ⁵⁾	tone	13528	3527	17099	5115	13417	5804	16232	7142	10050	6960	13143	9200	13352	13352	12576	12576	15106	15106	tonnes	Fish ⁵⁾

¹⁾ Începând cu anul 2004 se renunță la indicatorul "producția agricolă de carne", pe specii de animale. Se utilizează indicatorul "greutate în viu a animalelor destinate sacrificării pentru consum".

¹⁾ Beginning with 2004 the indicator "meat agricultural production" by species of animals was removed. The indicator "live weight of animals intended to be slaughtered for consumption" is used.

²⁾ Datele de pe rândul 1 reprezintă producția agricolă animală; datele de pe rândul 2 reprezintă greutatea animalelor destinate sacrificării pentru consum.

²⁾ Data on the first row represent the animal production; data on the second row represent the weight of animals to be slaughtered for consumption.

³⁾ Datele de pe rândul 1 reprezintă laptele de vacă și bivoliță (inclusiv consumul vițelilor), laptele de oaie și capră muls; datele de pe rândul 2 reprezintă laptele de vacă și bivoliță (fără consumul vițelilor), laptele de oaie și capră muls.

³⁾ Data on the first row represent cow and buffalo cow milk (calves feeding included), sheep and goat milk; data on the second row represent cow and buffalo cow milk (calves feeding excluded), sheep and goat milk.

⁴⁾ Datele de pe rândul 1 reprezintă laptele de vacă și bivoliță (inclusiv consumul vițelilor); datele de pe rândul 2 reprezintă laptele de vacă și bivoliță (fără consumul vițelilor).

⁴⁾ Data on the first row represent cow and buffalo cow milk (calves feeding included); data on the second row represent cow and buffalo cow milk (calves feeding excluded).

⁵⁾ Datele reprezintă cantitatea pescuită în apele interioare ale țării (inclusiv din Dunăre și Marea Neagră).

⁵⁾ Data represent the quantity fished in the inland waters (the Danube and the Black Sea included).

14.18 PARCUL DE TRACTOARE ȘI MAȘINI AGRICOLE PRINCIPALE DIN AGRICULTURĂ (la sfârșitul anului)
PARK OF TRACTORS AND OF MAIN AGRICULTURAL MACHINERY (end of year)

bucăți / pieces

	1990 ¹⁾		1991		1992		1993		1994		1995		1996		1997		1998		
	Total	din care: proprietate integrală privată of which: private integral ownership	Total	din care: proprietate integrală privată of which: private integral ownership	Total	din care: proprietate integrală privată of which: private integral ownership	Total	din care: proprietate integrală privată of which: private integral ownership	Total	din care: proprietate integrală privată of which: private integral ownership	Total	din care: proprietate integrală privată of which: private integral ownership	Total	din care: proprietate integrală privată of which: private integral ownership	Total	din care: proprietate integrală privată of which: private integral ownership	Total	din care: proprietate integrală privată of which: private integral ownership	
Tractoare agricole fizice	127065	6099	132761	21889	146790	38878	158126	55693	161223	76001	163370	90130	165281	97493	163016	112533	164756	124286	Physical agricultural tractors
Pluguri pentru tractor	73159	1410	73384	5022	80730	15425	95850	33880	103805	52385	107253	63365	113955	71556	114721	82103	121620	94950	Tractor-drawn ploughs
Cultivatoare mecanice	27339	100	23868	255	23223	974	23632	3196	23446	6103	23376	9179	23899	10948	28369	18553	28057	20524	Mechanical cultivators
Semănători mecanice	35778	185	34988	895	37048	3634	43921	11593	47682	19631	50395	25652	51608	27649	53853	35740	55678	41146	Mechanical seeders
Mașini de stropit și prăfuit cu tracțiune mecanică	14991	8	14088	131	13698	391	12828	781	12099	1506	11788	2377	10950	2559	9957	3212	9424	3644	Mechanical sprayers and dusters
Combine autopropulsate pentru recoltat cereale	40695	25	37614	276	37392	667	37309	1687	38381	6754	38121	11179	37711	13010	35705	17810	33076	20075	Self-propelled combines for cereals harvesting
Combine autopropulsate pentru recoltat furaje	5569	-	5194	15	5294	41	4866	77	4356	292	4135	495	3600	440	3082	782	2729	1001	Self-propelled combines for fodder harvesting
Vindrovere autopropulsate pentru recoltat furaje	4981	3	4805	27	4712	23	4491	52	4062	300	3764	443	3446	432	3093	860	2779	972	Self-propelled windrovers for fodder harvesting
Prese pentru balotat paie și fân	21706	13	20663	90	21579	123	19200	352	18475	2051	16346	2432	14519	2514	12831	3950	11050	4671	Straw and hay packing presses

¹⁾ Proprietatea integrală privată cuprinde parcul din gospodăriile populației. / Private integral ownership includes population households park.

Nota: Parcul de tractoare și mașini agricole principale din agricultură (la sfârșitul anului) este aferent unităților care au agricultura ca activitate principală (inclusiv exploatațile agricole individuale).

Note: Park of tractors and of main agricultural machinery in agriculture (end of year) is related to the units having agriculture as their main activity (including individual agricultural holdings).

14.18 PARCUL DE TRACTOARE ȘI MAȘINI AGRICOLE PRINCIPALE DIN AGRICULTURĂ (la sfârșitul anului) - continuare
PARK OF TRACTORS AND OF MAIN AGRICULTURAL MACHINERY (end of year) - continued

bucăți / pieces

	1999		2000		2001		2002		2003		2004		2005 ²⁾		2006 ²⁾		2007 ²⁾		
	Total	din care: proprietate majoritară privată of which: private majority ownership	Total	din care: proprietate majoritară privată of which: private majority ownership	Total	din care: proprietate majoritară privată of which: private majority ownership	Total	din care: proprietate majoritară privată of which: private majority ownership	Total	din care: proprietate majoritară privată of which: private majority ownership	Total	din care: proprietate majoritară privată of which: private majority ownership	Total	din care: proprietate majoritară privată of which: private majority ownership	Total	din care: proprietate majoritară privată of which: private majority ownership	Total	din care: proprietate majoritară privată of which: private majority ownership	
Tractoare agricole fizice	163883	144337	160053	146042	164221	154592	169240	163711	169177	165375	171811	168947	173043	169184	174563	171056	174003	170755	Physical agricultural tractors
Pluguri pentru tractor	122956	110818	123192	114384	126905	120899	131252	127829	132142	129907	136100	134512	137018	134689	138594	136465	139782	137846	Tractor-drawn ploughs
Cultivatoare mecanice	27988	24686	26212	23760	26037	24398	27433	26578	27366	26770	28596	28144	27143	26571	26317	25755	27262	26783	Mechanical cultivators
Semănători mecanice	56173	50140	57709	53257	59979	56859	62061	60555	63149	62142	65346	64603	66732	65576	67761	66672	67674	66757	Mechanical seeders
Mașini de stropit și prăfuit cu tracțiune mecanică	8202	4584	7371	4589	6898	4911	7191	5676	6814	5721	6573	5697	5679	5207	6425	5366	5876	5519	Mechanical sprayers and dusters
Combine autopropulsate pentru recoltat cereale	31268	27876	28084	26018	25784	24563	25315	24755	25048	24730	24653	24410	25055	24539	24975	24547	24656	24267	Self-propelled combines for cereals harvesting
Combine autopropulsate pentru recoltat furaje	2101	1290	1655	1110	1267	947	1091	951	910	804	899	840	724	643	752	685	761	705	Self-propelled combines for fodder harvesting
Vindrovere autopropulsate pentru recoltat furaje	2153	1386	1780	1240	1661	1321	1512	1331	1408	1298	1373	1302	1224	1143	1250	1172	1269	1204	Self-propelled windrovers for fodder harvesting
Prese pentru balotat paie și fân	8544	6290	6753	5310	5575	4838	4921	4572	4730	4556	5121	4978	5028	4790	5200	4981	5399	5213	Straw and hay packing presses

²⁾ Sursa: Ministerul Agriculturii și Dezvoltării Rurale. / Source: Ministry of Agriculture and Rural Development.

14.19 ÎNGRĂȘĂMINTE CHIMICE ȘI NATURALE FOLOSITE ÎN AGRICULTURĂ
CHEMICAL AND NATURAL FERTILIZERS USED IN AGRICULTURE

mii tone / thou tonnes

	1990		1991		1992		1993		1994		1995		1996		1997		1998		
	Total	din care: proprietate integral privată of which: private majority ownership	Total	din care: proprietate integral privată of which: private majority ownership	Total	din care: proprietate integral privată of which: private majority ownership	Total	din care: proprietate integral privată of which: private majority ownership	Total	din care: proprietate integral privată of which: private majority ownership	Total	din care: proprietate integral privată of which: private majority ownership	Total	din care: proprietate integral privată of which: private majority ownership	Total	din care: proprietate integral privată of which: private majority ownership	Total	din care: proprietate integral privată of which: private majority ownership	
ÎNGRĂȘĂMINTE CHIMICE																			CHEMICAL FERTILIZERS
(substanță activă)	1103	101	464	230	422	210	538	303	479	291	470	306	435	283	404	286	383	280	(active substance)
Azotoase	656	72	275	143	258	138	346	204	313	200	306	208	268	181	262	188	254	187	Nitrogenous
Fosfatic	313	24	145	70	133	59	165	86	149	82	149	89	153	94	129	88	114	81	Phosphatic
Potasice	134	5	44	17	31	13	27	13	17	9	15	9	14	8	13	10	15	12	Potassic
ÎNGRĂȘĂMINTE NATURALE	24791	13127	16910	13789	15792	12654	17125	14502	16945	14674	17423	15659	17871	16339	16513	15561	15842	15046	NATURAL FERTILIZERS

14.19 ÎNGRĂȘĂMINTE CHIMICE ȘI NATURALE FOLOSITE ÎN AGRICULTURĂ - continuare
CHEMICAL AND NATURAL FERTILIZERS USED IN AGRICULTURE - continued

mii tone / thou tonnes

	1999		2000		2001		2002		2003		2004		2005		2006		2007		
	Total	din care: proprietate majoritar privată of which: private majority ownership	Total	din care: proprietate majoritar privată of which: private majority ownership	Total	din care: proprietate majoritar privată of which: private majority ownership	Total	din care: proprietate majoritar privată of which: private majority ownership	Total	din care: proprietate majoritar privată of which: private majority ownership	Total	din care: proprietate majoritar privată of which: private majority ownership	Total	din care: proprietate majoritar privată of which: private majority ownership	Total	din care: proprietate majoritar privată of which: private majority ownership			
ÎNGRĂȘĂMINTE CHIMICE																			CHEMICAL FERTILIZERS
(substanță activă)	331	264	342	289	369	324	326	310	362	352	380	372	461	443	363	353	387	379	(active substance)
Azotoase	225	180	239	204	268	237	239	228	252	245	270	264	299	288	252	246	265	260	Nitrogenous
Fosfatic	93	73	88	73	87	74	73	69	95	93	94	92	138	132	94	91	103	101	Phosphatic
Potasice	13	11	15	12	14	13	14	13	15	14	16	16	24	23	17	16	19	18	Potassic
ÎNGRĂȘĂMINTE NATURALE	16685	16002	15813	15443	15327	15148	15746	15558	17262	17052	17749	17508	16570	16450	14900	14768	13498	13438	NATURAL FERTILIZERS

Sursa: Ministerul Agriculturii și Dezvoltării Rurale. / Source: Ministry of Agriculture and Rural Development.

14.20 FONDUL FORESTIER (la sfârșitul anului)
FOREST LAND (end of year)

mii hectare / thou hectares

	1990	1991	1992	1993	1994	1995	1996	1997	1998	1999	2000	2001	2002	2003	2004	2005	2006	2007	
Total	6371	6367	6368	6367	6369	6369	6366	6367	6367	6367	6366	6367	6388	6368	6382	6391	6427	6485	Total
Suprafața pădurilor	6252	6253	6253	6249	6246	6245	6240	6236	6227	6226	6223	6225	6239	6221	6222	6233	6272	6315	Forests area
Rășinoase	1929	1930	1926	1916	1913	1903	1890	1883	1868	1861	1856	1853	1856	1839	1852	1873	1893	1920	<i>Coniferous</i>
Fag	1896	1902	1906	1915	1909	1925	1935	1939	1942	1943	1951	1956	1973	1985	1996	2023	2028	2041	<i>Beech</i>
Stejar	1145	1142	1143	1139	1144	1133	1131	1129	1127	1122	1120	1117	1117	1109	1099	1084	1084	1077	<i>Oak</i>
Diverse specii	1282	1279	1278	1279	1280	1284	1284	1285	1290	1300	1296	1299	1293	1288	1275	1253	1267	1277	<i>Various species</i>
Alte terenuri	119	114	115	118	123	124	126	131	140	141	143	142	149	147	160	158	155	170	Other lands

14.21 ÎMPĂDURIRI
AFFORESTATIONS

hectare / hectares

	1990	1991	1992	1993	1994	1995	1996	1997	1998	1999	2000	2001	2002	2003	2004	2005	2006	2007	
Total	25489	15832	12556	10346	14744	13117	12727	10641	10607	11863	12701	13539	16448	14772	14100	14389	15533	10716	Total
Plantații	25345	15563	12345	10281	14507	12943	12559	10479	10542	11820	12640	13465	16400	14491	13602	14196	15476	10680	Plantations
Rășinoase	9195	6256	5016	4962	4553	4855	4184	3736	4112	4931	5849	6570	6710	4606	4444	5382	4970	4475	<i>Coniferous trees</i>
Foioase	16150	9307	7329	5319	9954	8088	8375	6743	6430	6889	6791	6895	9690	9885	9158	8814	10506	6205	<i>Broad-leaved trees</i>
Semănături directe	144	269	211	65	237	174	168	162	65	43	61	74	48	281	498	193	57	36	Direct sowings
Rășinoase	67	74	51	16	49	40	12	54	15	8	16	2	4	-	5	36	-	8	<i>Coniferous trees</i>
Foioase	77	195	160	49	188	134	156	108	50	35	45	72	44	281	493	157	57	28	<i>Broad-leaved trees</i>

14.22 SUPRAFAȚA PARCURSĂ CU TĂIERI
CUTTING WOOD AREA

hectare / hectares

	1990	1991	1992	1993	1994	1995	1996	1997	1998	1999	2000	2001	2002	2003	2004	2005	2006	2007
Suprafața parcursă cu tăieri de regenerare - total <i>Regeneration cutting wood covered area - total</i>	72915	69341	62333	48749	47625	50179	47908	46678	40233	48256	54543	56391	62212	68820	82247	83564	86167	84276
În codru <i>In wood</i>	66493	62880	55373	42272	40977	42168	39852	40000	34507	43114	48966	45759	52092	57008	67136	68718	70581	69557
Tăieri succesive <i>Successive cuttings</i>	8805	14397	17303	14994	14662	14487	12937	11789	9954	10485	11064	9564	8429	9565	9482	7119	6736	5691
Tăieri progresive <i>Progressive cuttings</i>	26677	27287	24146	19352	18681	19468	18660	18855	17763	24300	29640	29143	34461	38962	46436	48721	52202	53269
Tăieri grădinarite <i>Gardening cuttings</i>	28324	18441	11568	5645	5460	6242	6198	7649	5065	6171	5688	4323	6142	4998	6521	7568	6163	6139
Tăieri rase <i>Plane cuttings</i>	2687	2755	2356	2281	2174	1971	2057	1707	1725	2158	2574	2729	3060	3483	4697	5310	5480	4458
În crâng <i>In grove</i>	3109	3755	4479	3970	4653	5320	5185	4738	4140	3607	4097	3881	4105	4329	4214	3608	4111	3393
Tăieri de substituiri-refaceri a arboretelor slab productive și degradate <i>Substitution-regeneration cuttings of the weakly productive and degraded stana</i>	3313	2706	2481	2507	1995	2691	2871	1940	1586	1535	1480	1503	1550	1659	1782	1771	1335	1038
Tăieri de conservare <i>Preservation cuttings</i>	-	-	-	-	-	-	-	-	-	-	-	5248	4465	5824	9115	9467	10140	10288
Operațiuni de igienă și curățire a pădurilor <i>Forest hygienic and cleaning operations</i>	1502188	1102419	1075728	909470	851405	826857	789319	729096	619031	606450	658122	785229	651082	693824	685270	526405	583582	538346
Tăieri de îngrijire în păduri tinere <i>Attendance cuttings in young forests</i>	286902	270742	248035	236991	267669	280134	291728	260332	231049	213015	226127	181826	175834	170267	182205	161818	155517	135560
Tăieri de produse accidentale <i>Accidental cuttings</i>	512268	345945	270958	441849	385393	333723	382394	356492	413899	467591	479893	461542	661593	606056	635111	583035	461898	587274

14.23 VOLUMUL DE LEMN RECOLTAT
HARVESTED WOOD VOLUME

mii m³ - volum brut / thou m³ - gross volume

	1990	1991	1992	1993	1994	1995	1996	1997	1998	1999	2000	2001	2002	2003	2004	2005	2006	2007	
Volumul de lemn recoltat - total	16649	15377	14419	13590	12942	13813	14803	14509	12642	13718	14285	13410	16383	16692	17082	15671	15684	17238	<i>Harvested wood volume - total</i>
Răşinoase	5813	4956	4418	4564	4285	4973	5751	5836	5195	5564	5346	4915	7166	7139	6357	6061	5765	7491	<i>Coniferous</i>
Fag	4958	4644	4629	4073	4037	4215	4266	4263	3635	4115	4509	4260	4439	4748	5412	4794	4997	5182	<i>Beech</i>
Stejar	2045	1919	1739	1629	1651	1551	1658	1489	1276	1358	1333	1288	1495	1532	1694	1586	1632	1485	<i>Oak</i>
Diverse specii tari	2071	2089	2109	1872	1741	1774	1876	1757	1491	1588	1731	1673	1805	1823	2030	1852	1915	1668	<i>Various strong species</i>
Diverse specii moi	1762	1769	1524	1452	1228	1300	1252	1164	1045	1093	1366	1274	1478	1450	1589	1378	1375	1412	<i>Various soft species</i>

**14.24 VOLUMUL DE LEMN EXPLOATAT DE CĂTRE OPERATORII ECONOMICI CU ACTIVITATE
DE EXPLOATARE FORESTIERĂ
VOLUME OF WOOD EXPLOITED BY ECONOMIC OPERATORS HAVING FORESTRY ACTIVITY**

mii m³ - volum brut / thou m³ - gross volume

Tipul de lemn exploatat	2002	2003	2004	2005	2006	2007	Type of wood exploited
Volumul de lemn exploatat - total	12049	13800	13324	11780	11739	14608	Volume of wood exploited - total
Volumul de lemn rotund - total	10670	12099	11915	10497	10455	13005	Volume of round timber - total
Bușteni pentru prelucrare în cherestea	5527	7059	6568	5973	6021	7859	Logs for sawn timber
Bușteni pentru furnire	355	546	506	369	357	395	Logs for veneer
Bușteni pentru rezonanță	5	41	16	10	9	16	Logs for resonance
Lemn pentru celuloză	922	1013	805	621	662	828	Pulpwood
Lemn pentru plăci (PAL și PFL)	345	402	378	192	160	196	Wood for boards
Lemn pentru mină	93	80	57	46	31	42	Fender
Lemn pentru construcții rurale	730	428	594	515	413	409	Wood for rural buildings
Lemn pentru distilare	5	4	-	1	12	-	Wood for distillation
Lemn pentru tananți	2	3	3	-	-	-	Tanning wood
Lemn pentru mangalizare	85	80	82	79	31	26	Charcoal wood
Lemn pentru alte utilizări	44	40	37	29	17	35	Wood for other uses
Lemn pentru foc	2557	2403	2869	2662	2742	3199	Fuel wood
Volumul cojii	901	1123	950	869	873	1078	Volume of bark
Volumul pierderilor tehnologice de exploatare	478	578	459	414	411	525	Volume of technological losses

14.25 FONDLUL FUNCJAR, DUPĂ MODUL DE FOLOSINŢĂ, PE MACROREGIUNI, REGIUNI DE DEZVOLTARE ŞI JUDEŢE,
LA 31 DECEMBRIE 2007
TOTAL LAND FUND, BY USE, BY MACROREGION, DEVELOPMENT REGION AND COUNTY,
ON DECEMBER 31, 2007

hectare / hectares

Macroregiunea Regiunea de dezvoltare Judeţul	Suprafaţa totală Total area	Suprafaţa agricolă Agricultural area	din care: proprietate privată ¹⁾ of which: private ownership ¹⁾	Suprafaţa agricolă pe categorii de folosinţă: Agricultural area by use categories:					Păduri şi alte terenuri cu vegetaţie forestieră Forests and other forest vegetation lands	Ape şi bălţi Waters and ponds	Alte suprafeţe ²⁾ Other areas ²⁾	Macroregion Development region County
				Arabil Arable	Păşuni Pastures	Fâneţe Hayfields	Vii şi pepiniere viticole Vineyards and vine nurseries	Livezi şi pepiniere pomicole Orchards and tree nurseries				
TOTAL	23839071	14709299	13998861	9423255	3329984	1531491	217968	206601	6740865	849920	1538987	TOTAL
MACROREGIUNEA 1	6826018	4001177	3822856	1794106	1278450	862666	17529	48426	2285820	82232	456789	MACROREGION 1
Nord - Vest	3416046	2089170	1997418	1020007	639026	386280	9032	34825	1037436	50608	238832	North - West
Bihor	754427	496907	470648	309327	136201	44615	2057	4707	197239	13602	46679	Bihor
Bistriţa-Năsăud	535520	295758	291451	101906	113890	70769	404	8789	193814	7393	38555	Bistriţa-Năsăud
Cluj	667440	427943	399744	182541	154844	86167	318	4073	170036	8891	60570	Cluj
Maramureş	630436	310545	284569	83946	100113	120232	242	6012	288699	5340	25852	Maramureş
Satu Mare	441785	317451	312514	221708	55470	29689	3425	7159	80892	9594	33848	Satu Mare
Sălaj	386438	240566	238492	120579	78508	34808	2586	4085	106756	5788	33328	Sălaj
Centru	3409972	1912007	1825438	774099	639424	476386	8497	13601	1248384	31624	217957	Center
Alba	624157	328593	321822	132183	119646	71706	3878	1180	227700	6341	61523	Alba
Braşov	536309	282897	270325	123749	97086	60440	202	1420	206056	5634	41722	Braşov
Covasna	370980	186269	172517	86308	58863	40092	-	1006	165515	2932	16264	Covasna
Harghita	663890	396418	384681	91720	146817	157084	35	762	236911	4254	26307	Harghita
Mureş	671388	412477	379387	224166	110117	71687	1854	4653	208982	6311	43618	Mureş
Sibiu	543248	305353	296706	115973	106895	75377	2528	4580	203220	6152	28523	Sibiu
MACROREGIUNEA 2	7261153	4459971	4193030	3208296	828417	261297	120256	41705	1792962	541216	467004	MACROREGION 2
Nord - Est	3684983	2127916	2064758	1383308	494372	199028	32493	18715	1230918	73832	252317	North - East
Bacău	662052	320514	317044	186047	85215	39201	7209	2842	282549	14787	44202	Bacău
Botoşani	498569	393039	390454	298774	75381	14635	1690	2559	57663	13797	34070	Botoşani
Iaşi	547558	380301	346875	255743	85484	22326	10767	5981	97564	13892	55801	Iaşi
Neamţ	589614	283287	276511	169983	70448	40554	568	1734	260620	10403	35304	Neamţ
Suceava	855350	349544	339294	181288	90894	74361	-	3001	452368	12702	40736	Suceava
Vaslui	531840	401231	394580	291473	86950	7951	12259	2598	80154	8251	42204	Vaslui
Sud - Est	3576170	2332055	2128272	1824988	334045	62269	87763	22990	562044	467384	214687	South - East
Brăila	476576	387470	311327	348899	33003	-	4817	751	28300	31112	29694	Brăila
Buzău	610255	402069	389521	257749	89161	28746	15435	10978	163904	11417	32865	Buzău
Constanţa	707129	564403	558132	485802	61779	-	12753	4069	39311	45573	57842	Constanţa
Galaţi	446632	358546	338902	293195	43663	656	19316	1716	43824	13412	30850	Galaţi
Tulcea	849875	363941	305022	291231	62719	90	8207	1694	93416	351976	40542	Tulcea
Vrancea	485703	255626	225368	148112	43720	32777	27235	3782	193289	13894	22894	Vrancea
MACROREGIUNEA 3	3627414	2557089	2440074	2080412	291336	106505	32579	46257	703324	107954	259047	MACROREGION 3
Bucureşti - Ilfov	182115	111222	101585	106348	2394	58	1445	977	25864	6220	38809	Bucharest - Ilfov
Ilfov	158328	107622	99154	103301	1976	58	1433	854	25253	5312	20141	Ilfov
Municipiul Bucureşti	23787	3600	2431	3047	418	-	12	123	611	908	18668	Municipiul Bucureşti
Sud - Muntenia	3445299	2445867	2338489	1974064	288942	106447	31134	45280	677460	101734	220238	South - Muntenia
Argeş	682631	344765	339609	172214	102689	45784	1254	22824	289947	9354	38565	Argeş
Călăraşi	508785	426238	393956	414831	5954	156	5118	179	22349	29965	30233	Călăraşi
Dâmboviţa	405427	249001	245292	175055	43829	20362	329	9426	121036	10969	24421	Dâmboviţa
Giurgiu	352602	277182	258212	259595	12775	82	4152	578	37998	14008	23414	Giurgiu
Ialomiţa	445289	374477	352456	351838	18135	-	4185	319	26146	13111	31555	Ialomiţa
Prahova	471587	275020	262196	145652	70084	38921	8559	11804	150249	8789	37529	Prahova
Teleorman	578978	499184	486768	454879	35476	1142	7537	150	29735	15538	34521	Teleorman
MACROREGIUNEA 4	6124486	3691062	3542901	2340441	931781	301023	47604	70213	1958759	118518	356147	MACROREGION 4
Sud - Vest Oltenia	2921169	1802733	1733653	1252772	380389	88010	38773	42789	860416	73366	184654	South - West Oltenia
Dolj	741401	585223	561596	488866	69275	2952	16841	7289	85083	20819	50276	Dolj
Gorj	560174	242879	227746	99045	89169	42383	4244	8038	274711	4611	37973	Gorj
Mehedinţi	493289	293996	283236	188463	80772	10637	6198	7926	149840	17002	32451	Mehedinţi
Olt	549828	434846	417086	388483	31784	529	7634	6416	59902	18390	36690	Olt
Vâlcea	576477	245789	243989	87915	109389	31509	3856	13120	290880	12544	27264	Vâlcea
Vest	3203317	1888329	1809248	1087669	551392	213013	8831	27424	1098343	45152	171493	West
Arad	775409	511224	478713	350008	126533	25502	3603	5578	212014	13691	38480	Arad
Caraş-Severin	851976	397303	368166	127251	181845	75747	771	11689	411276	9869	33528	Caraş-Severin
Hunedoara	706267	280332	275899	79629	117510	82282	-	911	365994	5818	54123	Hunedoara
Timiş	869665	699470	686470	530781	125504	29482	4457	9246	109059	15774	45362	Timiş

Notă: Fondul funciar, după modul de folosinţă pe judeţe, reprezintă terenurile aflate în proprietatea deţinătorilor în rază administrativă.

Note: Land fund by use, by county, represents lands owned within the administrative area.

¹⁾ Conţine: proprietatea privată a statului, a unităţilor administrativ-teritoriale, a persoanelor juridice şi a persoanelor fizice. / Includes: private ownership of state, of administrative-territorial units, of legal persons and of natural persons

²⁾ Conţine: teren neproductiv, construcţii, drumuri şi căi ferate. / Includes: non-productive land, construction, roads and railways

Sursa: Ministerul Agriculturii şi Dezvoltării Rurale. / Source: Ministry of Agriculture and Rural Development.

**14.26 SUPRAFAȚA CULTIVATĂ, CU PRINCIPALELE CULTURI, PE MACROREGIUNI, REGIUNI DE DEZVOLTARE ȘI JUDEȚE,
ÎN ANUL 2007
CULTIVATED AREA, BY MAIN CROPS, BY MACROREGION, DEVELOPMENT REGION AND COUNTY, IN 2007**

hectare / hectares

Macroregiunea / Macroregion Regiunea de dezvoltare / Development region Județul / County	Suprafața cultivată - total <i>Cultivated area - total</i>		Cereale pentru boabe <i>Cereals for grains</i>	
	Total	din care: proprietate majoritar privată <i>of which: private majority ownership</i>	Total	din care: proprietate majoritar privată <i>of which: private majority ownership</i>
TOTAL	7777174¹⁾	7655333¹⁾	5129183	5087335
MACROREGIUNEA 1 / MACROREGION 1	1391307	1379692	858528	852569
Nord - Vest / North - West	841230	833203	540702	536205
Bihor	278810	276236	192502	190572
Bistrița-Năsăud	71427	70934	43397	43167
Cluj	109762	107040	69567	68421
Maramureș	74524	74442	36957	36945
Satu Mare	215780	213995	139990	139015
Sălaj	90927	90556	58289	58085
Centru / Center	550077	546489	317826	316364
Alba	104777	104670	70756	70711
Brașov	93064	91496	44487	43794
Covasna	79492	79105	33501	33288
Harghita	58906	58651	22247	22117
Mureș	162364	161656	112155	111846
Sibiu	51474	50911	34680	34608
MACROREGIUNEA 2 / MACROREGION 2	2775393	2730368	1711060	1692553
Nord - Est / North - East	1190291	1176724	733969	728767
Bacău	148889	147463	108353	107311
Botoșani	261984	261003	143780	143665
Iași	242905	240610	152620	151335
Neamț	135439	133272	86153	85219
Suceava	160424	158965	81780	81006
Vaslui	240650	235411	161283	160231
Sud - Est / South - East	1585102	1553644	977091	963786
Brăila	319588	315155	180852	178756
Buzău	247609	241815	164511	162258
Constanța	434280	430549	253729	251932
Galați	263800	259893	172020	169725
Tulcea	200938	187590	119082	114368
Vrancea	118887	118642	86897	86747
MACROREGIUNEA 3 / MACROREGION 3	1863472	1821802	1207488	1196621
București - Ilfov / Bucharest - Ilfov	75977	72787	51088	50372
Ilfov	75268	72418	50958	50307
Municipiul București / Bucharest Municipality	709	369	130	65
Sud - Muntenia / South - Muntenia	1787495	1749015	1156400	1146249
Argeș	156157	155319	111973	111630
Călărași	389910	364823	227429	220796
Dâmbovița	158910	158735	113011	112947
Giurgiu	228480	227977	154929	154616
Ialomița	358935	357723	197033	196475
Prahova	132467	131584	98263	98175
Teleorman	362636	352854	253762	251610
MACROREGIUNEA 4 / MACROREGION 4	1747002	1723471	1352107	1345592
Sud - Vest Oltenia / South - West Oltenia	981675	962017	801488	797538
Dolj	400122	383321	316816	313544
Gorj	84543	84428	75501	75398
Mehedinți	125746	125087	104380	104297
Olt	292908	291013	235592	235168
Vâlcea	78356	78168	69199	69131
Vest / West	765327	761454	550619	548054
Arad	236578	234260	182140	180586
Caraș-Severin	80882	80510	50204	50047
Hunedoara	54544	54388	37984	37884
Timiș	393323	392296	280291	279537

¹⁾ Nu este cuprinsă suprafața grădinilor familiale, serelor și solarilor, culturilor intercalate și succesive.

¹⁾ Area of kitchen gardens, greenhouses, solaría, intercalated and succesive crops not included.

**14.26 SUPRAFAȚA CULTIVATĂ, CU PRINCIPALELE CULTURI, PE MACROREGIUNI, REGIUNI DE DEZVOLTARE ȘI JUDEȚE,
ÎN ANUL 2007 - continuare
CULTIVATED AREA, BY MAIN CROPS, BY MACROREGION, DEVELOPMENT REGION AND COUNTY,
IN 2007 - continued**

hectare / hectares

Macroregiunea / Macroregion Regiunea de dezvoltare / Development region Județul / County	Grâu <i>Wheat</i>		Secară <i>Rye</i>		Orz și orzoaică <i>Barley and two-row barley</i>	
	Total	din care: proprietate majoritar privată <i>of which: private majority ownership</i>	Total	din care: proprietate majoritar privată <i>of which: private majority ownership</i>	Total	din care: proprietate majoritar privată <i>of which: private majority ownership</i>
TOTAL	1975022	1955262	12092	12004	363806	357762
MACROREGIUNEA 1 / MACROREGION 1	232407	229654	3725	3725	79578	78942
Nord - Vest / North - West	134904	132717	1756	1756	33604	33221
Bihor	58806	57752	690	690	16872	16678
Bistrița-Năsăud	6293	6280	4	4	2802	2793
Cluj	15187	14513	356	356	7550	7415
Maramureș	6171	6170	41	41	490	490
Satu Mare	37995	37573	518	518	3682	3646
Sălaj	10452	10429	147	147	2208	2199
Centru / Center	97503	96937	1969	1969	45974	45721
Alba	19556	19523	-	-	5255	5255
Brașov	15159	14949	1089	1089	12298	12132
Covasna	18596	18476	259	259	8234	8178
Harghita	8759	8685	567	567	5915	5902
Mureș	27636	27534	30	30	13328	13315
Sibiu	7797	7770	24	24	944	939
MACROREGIUNEA 2 / MACROREGION 2	542774	534398	4125	4063	147875	144949
Nord - Est / North - East	169615	167031	3946	3900	32636	32263
Bacău	15021	14524	9	9	3951	3899
Botoșani	23249	23245	517	514	6443	6437
Iași	42174	41545	20	20	5380	5345
Neamț	19554	19128	513	513	4757	4576
Suceava	21294	21024	2732	2689	5932	5843
Vaslui	48323	47565	155	155	6173	6163
Sud - Est / South - East	373159	367367	179	163	115239	112686
Brăila	69005	67855	11	5	20633	20221
Buzău	51516	50522	19	19	8489	8338
Constanța	129189	128287	129	119	47907	47396
Galați	43707	43343	-	-	17565	16921
Tulcea	57201	54836	20	20	16654	15819
Vrancea	22541	22524	-	-	3991	3991
MACROREGIUNEA 3 / MACROREGION 3	579371	573763	106	106	78283	76834
București - Ilfov / Bucharest - Ilfov	19086	18974	76	76	6979	6776
Ilfov	19059	18947	76	76	6974	6771
Municipiul București / Bucharest Municipality	27	27	-	-	5	5
Sud - Muntenia / South - Muntenia	560285	554789	30	30	71304	70058
Argeș	41065	40898	19	19	4137	4133
Călărași	128143	124591	5	5	14736	14048
Dâmbovița	30835	30820	6	6	6448	6434
Giurgiu	80466	80414	-	-	11652	11391
Ialomița	92409	92279	-	-	15611	15512
Prahova	25637	25621	-	-	3050	3048
Teleorman	161730	160166	-	-	15670	15492
MACROREGIUNEA 4 / MACROREGION 4	620470	617447	4136	4110	58070	57037
Sud - Vest Oltenia / South - West Oltenia	394067	391990	3704	3697	24958	24232
Dolj	183485	181596	3019	3012	7804	7274
Gorj	16418	16373	27	27	806	806
Mehedinți	48750	48744	658	658	7177	7144
Olt	135983	135887	-	-	8980	8817
Vâlcea	9431	9390	-	-	191	191
Vest / West	226403	225457	432	413	33112	32805
Arad	63343	62700	150	132	7353	7234
Caraș-Severin	13643	13615	-	-	1842	1837
Hunedoara	10690	10680	1	1	874	871
Timiș	138727	138462	281	280	23043	22863

**14.26 SUPRAFAȚA CULTIVATĂ, CU PRINCIPALELE CULTURI, PE MACROREGIUNI, REGIUNI DE DEZVOLTARE ȘI JUDEȚE,
ÎN ANUL 2007 - continuare
CULTIVATED AREA, BY MAIN CROPS, BY MACROREGION, DEVELOPMENT REGION AND COUNTY,
IN 2007 - continued**

hectare / hectares

Macroregiunea / Macroregion Regiunea de dezvoltare / Development region Județul / County	Ovăz Oats	din care: proprietate majoritar privată of which: private majority ownership	Porumb boabe Maize grains	din care: proprietate majoritar privată of which: private majority ownership
	Total	Total	Total	Total
TOTAL	208708	206089	2524706	2512209
MACROREGIUNEA 1 / MACROREGION 1	65720	65343	455584	453817
Nord - Vest / North - West	48825	48530	308103	306591
Bihor	13361	13340	101985	101324
Bistrița-Năsăud	5481	5432	28316	28167
Cluj	3682	3583	42063	41870
Maramureș	4428	4424	23565	23558
Satu Mare	13746	13635	77465	77118
Sălaj	8127	8116	34709	34554
Centru / Center	16895	16813	147481	147226
Alba	2009	2009	43689	43677
Brașov	2748	2700	9618	9549
Covasna	1968	1968	3908	3907
Harghita	2184	2170	4556	4554
Mureș	7667	7647	60822	60675
Sibiu	319	319	24888	24864
MACROREGIUNEA 2 / MACROREGION 2	65172	63802	942219	936617
Nord - Est / North - East	44750	44432	482165	480345
Bacău	3383	3382	85904	85412
Botoșani	12374	12369	101172	101075
Iași	5664	5644	99382	98781
Neamț	6882	6811	54300	54044
Suceava	13035	12830	38606	38490
Vaslui	3412	3396	102801	102543
Sud - Est / South - East	20422	19370	460054	456272
Brăila	1438	1308	83934	83573
Buzău	952	642	103159	102409
Constanța	8176	7897	67845	67761
Galați	4989	4747	104553	103522
Tulcea	2089	1998	43020	41597
Vrancea	2778	2778	57543	57410
MACROREGIUNEA 3 / MACROREGION 3	32051	31532	510177	507032
București - Ilfov / Bucharest - Ilfov	4720	4687	19881	19546
Ilfov	4717	4687	19787	19514
Municipiul București / Bucharest Municipality	3	-	94	32
Sud - Muntenia / South - Muntenia	27331	26845	490296	487486
Argeș	11013	10988	52781	52714
Călărași	751	325	83435	81493
Dâmbovița	8672	8647	66923	66913
Giurgiu	2661	2661	60085	60085
Ialomița	658	658	86317	85996
Prahova	340	340	69183	69113
Teleorman	3236	3226	71572	71172
MACROREGIUNEA 4 / MACROREGION 4	45765	45412	616726	614743
Sud - Vest Oltenia / South - West Oltenia	22540	22358	355093	354142
Dolj	4491	4466	117898	117082
Gorj	4721	4714	53227	53176
Mehedinți	4656	4613	43139	43138
Olt	5246	5140	84744	84687
Vâlcea	3426	3425	56085	56059
Vest / West	23225	23054	261633	260601
Arad	6612	6535	103931	103322
Caraș-Severin	2373	2372	32346	32223
Hunedoara	1824	1823	23747	23663
Timiș	12416	12324	101609	101393

**14.26 SUPRAFAȚA CULTIVATĂ, CU PRINCIPALELE CULTURI, PE MACROREGIUNI, REGIUNI DE DEZVOLTARE ȘI JUDEȚE,
ÎN ANUL 2007 - continuare
CULTIVATED AREA, BY MAIN CROPS, BY MACROREGION, DEVELOPMENT REGION AND COUNTY,
IN 2007 - continued**

hectare / hectares

Macroregiunea / Macroregion Regiunea de dezvoltare / Development region Județul / County	Leguminoase pentru boabe <i>Dried pulses</i>		Mazăre boabe <i>Peas</i>		Fasole boabe <i>Dried beans</i>	
	Total	din care: proprietate majoritar privată <i>of which: private majority ownership</i>	Total	din care: proprietate majoritar privată <i>of which: private majority ownership</i>	Total	din care: proprietate majoritar privată <i>of which: private majority ownership</i>
TOTAL	43659	41891	23413	21848	19639	19496
MACROREGIUNEA 1 / MACROREGION 1	2681	2521	711	562	1939	1928
Nord - Vest / North - West	1962	1851	485	374	1467	1467
Bihor	95	60	37	2	58	58
Bistrița-Năsăud	20	20	-	-	20	20
Cluj	657	657	191	191	456	456
Maramureș	156	156	132	132	24	24
Satu Mare	327	251	125	49	202	202
Sălaj	707	707	-	-	707	707
Centru / Center	719	670	226	188	472	461
Alba	210	199	79	79	131	120
Brașov	119	83	102	66	-	-
Covasna	179	179	-	-	179	179
Harghita	131	131	-	-	127	127
Mureș	57	57	23	23	34	34
Sibiu	23	21	22	20	1	1
MACROREGIUNEA 2 / MACROREGION 2	28573	28053	14665	14272	13837	13710
Nord - Est / North - East	7618	7307	1295	1014	6314	6284
Bacău	838	790	90	42	748	748
Botoșani	2944	2944	365	365	2570	2570
Iași	1338	1336	228	228	1110	1108
Neamț	1014	921	133	47	881	874
Suceava	931	931	50	50	881	881
Vaslui	553	385	429	282	124	103
Sud - Est / South - East	20955	20746	13370	13258	7523	7426
Brăila	6112	6104	5101	5101	1011	1003
Buzău	1687	1687	182	182	1467	1467
Constanța	6884	6723	5926	5849	955	871
Galați	4449	4434	1410	1395	3038	3038
Tulcea	1297	1272	707	687	590	585
Vrancea	526	526	44	44	462	462
MACROREGIUNEA 3 / MACROREGION 3	9161	8073	7490	6467	1166	1161
București - Ilfov / Bucharest - Ilfov	86	27	86	27	-	-
Ilfov	25	24	25	24	-	-
Municipiul București / Bucharest Municipality	61	3	61	3	-	-
Sud - Muntenia / South - Muntenia	9075	8046	7404	6440	1166	1161
Argeș	91	88	3	-	88	88
Călărași	4467	4079	3892	3567	493	490
Dâmbovița	48	47	17	17	31	30
Giurgiu	282	282	282	282	-	-
Ialomița	2675	2673	2253	2252	422	421
Prahova	173	173	-	-	20	20
Teleorman	1339	704	957	322	112	112
MACROREGIUNEA 4 / MACROREGION 4	3244	3244	547	547	2697	2697
Sud - Vest Oltenia / South - West Oltenia	1132	1132	273	273	859	859
Dolj	200	200	45	45	155	155
Gorj	117	117	1	1	116	116
Mehedinți	563	563	62	62	501	501
Olt	191	191	161	161	30	30
Vâlcea	61	61	4	4	57	57
Vest / West	2112	2112	274	274	1838	1838
Arad	389	389	107	107	282	282
Caraș-Severin	-	-	-	-	-	-
Hunedoara	17	17	1	1	16	16
Timiș	1706	1706	166	166	1540	1540

**14.26 SUPRAFAȚA CULTIVATĂ, CU PRINCIPALELE CULTURI, PE MACROREGIUNI, REGIUNI DE DEZVOLTARE ȘI JUDEȚE,
ÎN ANUL 2007 - continuare
CULTIVATED AREA, BY MAIN CROPS, BY MACROREGION, DEVELOPMENT REGION AND COUNTY,
IN 2007 - continued**

hectare / hectares

Macroregiunea / Macroregion Regiunea de dezvoltare / Development region Județul / County	Cartofi - total <i>Potatoes - total</i>		Cartofi de toamnă <i>Autumn potatoes</i>		Sfeclă de zahăr <i>Sugar beet</i>	
	Total	din care: proprietate majoritar privată <i>of which: private majority ownership</i>	Total	din care: proprietate majoritar privată <i>of which: private majority ownership</i>	Total	din care: proprietate majoritar privată <i>of which: private majority ownership</i>
TOTAL	268091	267441	232904	232347	28730	28544
MACROREGIUNEA 1 / MACROREGION 1	137324	136937	130198	129818	16546	16445
Nord - Vest / North - West	60492	60452	57005	56972	7069	7026
Bihor	10659	10659	9767	9767	1748	1748
Bistrița-Năsăud	11727	11712	11727	11712	103	103
Cluj	9984	9975	8611	8607	1721	1679
Maramureș	18595	18584	17861	17852	32	32
Satu Mare	4882	4880	4473	4471	3465	3464
Sălaj	4645	4642	4566	4563	-	-
Centru / Center	76832	76485	73193	72846	9477	9419
Alba	7219	7209	6327	6317	1062	1044
Brașov	16905	16801	16649	16545	2785	2745
Covasna	22388	22276	20623	20511	1943	1943
Harghita	19678	19568	19678	19568	151	151
Mureș	5978	5967	5334	5323	3038	3038
Sibiu	4664	4664	4582	4582	498	498
MACROREGIUNEA 2 / MACROREGION 2	67747	67571	61073	60925	11410	11326
Nord - Est / North - East	59497	59340	55311	55168	11154	11070
Bacău	2178	2166	1841	1834	845	845
Botoșani	7152	7149	5742	5740	2239	2236
Iași	9908	9898	9115	9112	2910	2910
Neamț	8110	8107	7965	7963	3036	2955
Suceava	31105	30977	29798	29670	1909	1909
Vaslui	1044	1043	850	849	215	215
Sud - Est / South - East	8250	8231	5762	5757	256	256
Brăila	1130	1128	813	813	256	256
Buzău	1720	1710	1239	1239	-	-
Constanța	2565	2565	1420	1420	-	-
Galați	2081	2081	1724	1724	-	-
Tulcea	121	116	98	93	-	-
Vrancea	633	631	468	468	-	-
MACROREGIUNEA 3 / MACROREGION 3	25690	25655	12662	12642	56	56
București - Ilfov / Bucharest - Ilfov	519	502	320	308	-	-
Ilfov	505	500	308	308	-	-
Municipiul București / Bucharest Municipality	14	2	12	-	-	-
Sud - Muntenia / South - Muntenia	25171	25153	12342	12334	56	56
Argeș	4592	4581	3145	3138	42	42
Călărași	412	412	258	258	-	-
Dâmbovița	11168	11167	3082	3082	-	-
Giurgiu	1827	1827	497	497	-	-
Ialomița	280	274	269	268	-	-
Prahova	5715	5715	5066	5066	14	14
Teleorman	1177	1177	25	25	-	-
MACROREGIUNEA 4 / MACROREGION 4	37330	37278	28971	28962	718	717
Sud - Vest Oltenia / South - West Oltenia	7908	7866	6241	6241	257	257
Dolj	2652	2612	1660	1660	-	-
Gorj	842	840	709	709	-	-
Mehedinți	2023	2023	1659	1659	254	254
Olt	260	260	191	191	-	-
Vâlcea	2131	2131	2022	2022	3	3
Vest / West	29422	29412	22730	22721	461	460
Arad	1548	1547	1290	1289	438	438
Caraș-Severin	7395	7393	7177	7175	-	-
Hunedoara	8211	8204	8041	8035	3	2
Timiș	12268	12268	6222	6222	20	20

**14.26 SUPRAFAȚA CULTIVATĂ, CU PRINCIPALELE CULTURI, PE MACROREGIUNI, REGIUNI DE DEZVOLTARE ȘI JUDEȚE,
ÎN ANUL 2007 - continuare**
**CULTIVATED AREA, BY MAIN CROPS, BY MACROREGION, DEVELOPMENT REGION AND COUNTY,
IN 2007 - continued**

hectare / hectares

Macroregiunea / Macroregion Regiunea de dezvoltare / Development region Județul / County	Rădăcinoase furajere <i>Fodder roots</i>		Plante textile <i>Fibre crops</i>		Plante uleioase <i>Oilseed crops</i>	
	Total	din care: proprietate majoritar privată <i>of which: private majority ownership</i>	Total	din care: proprietate majoritar privată <i>of which: private majority ownership</i>	Total	din care: proprietate majoritar privată <i>of which: private majority ownership</i>
TOTAL	23317	23283	303	302	1340374	1318623
MACROREGIUNEA 1 MACROREGION 1	8981	8978	191	191	81177	79576
Nord - Vest / North - West	4609	4609	156	156	72244	70704
Bihor	1730	1730	22	22	29333	28724
Bistrița-Năsăud	85	85	-	-	1427	1426
Cluj	218	218	-	-	3903	3310
Maramureș	444	444	-	-	1567	1567
Satu Mare	2132	2132	134	134	32326	32006
Sălaj	-	-	-	-	3688	3671
Centru / Center	4372	4369	35	35	8933	8872
Alba	819	819	-	-	3391	3391
Brașov	306	306	35	35	265	255
Covasna	2250	2250	-	-	98	68
Harghita	58	58	-	-	66	63
Mureș	847	844	-	-	4350	4332
Sibiu	92	92	-	-	763	763
MACROREGIUNEA 2 MACROREGION 2	9850	9823	74	73	611115	603654
Nord - Est / North - East	9284	9264	74	73	167954	166120
Bacău	317	316	-	-	6849	6583
Botoșani	1773	1773	-	-	53382	53344
Iași	1642	1640	-	-	45207	44693
Neamț	649	637	74	73	11820	11296
Suceava	3385	3383	-	-	2342	2342
Vaslui	1518	1515	-	-	48354	47862
Sud - Est / South - East	566	559	-	-	443161	437534
Brăila	28	24	-	-	108285	107019
Buzău	403	401	-	-	53965	53100
Constanța	5	5	-	-	140365	139701
Galați	1	1	-	-	61452	60649
Tulcea	17	17	-	-	65777	63803
Vrancea	112	111	-	-	13317	13262
MACROREGIUNEA 3 MACROREGION 3	2491	2488	-	-	458172	447615
București - Ilfov / Bucharest - Ilfov	1161	1158	-	-	12224	11600
Ilfov	1161	1158	-	-	12224	11600
Municipiul București / Bucharest Municipality	-	-	-	-	-	-
Sud - Muntenia / South - Muntenia	1330	1330	-	-	445948	436015
Argeș	662	662	-	-	18346	18320
Călărași	60	60	-	-	139462	130212
Dâmbovița	286	286	-	-	5394	5394
Giurgiu	-	-	-	-	50385	50354
Ialomița	-	-	-	-	139604	139538
Prahova	313	313	-	-	13137	13137
Teleorman	9	9	-	-	79620	79060
MACROREGIUNEA 4 MACROREGION 4	1995	1994	38	38	189910	187778
Sud - Vest Oltenia / South - West Oltenia	319	319	-	-	96204	94285
Dolj	-	-	-	-	46612	44948
Gorj	157	157	-	-	-	-
Mehedinți	110	110	-	-	6794	6794
Olt	-	-	-	-	42547	42292
Vâlcea	52	52	-	-	251	251
Vest / West	1676	1675	38	38	93706	93493
Arad	104	103	38	38	29646	29466
Caraș-Severin	-	-	-	-	509	509
Hunedoara	395	395	-	-	862	862
Timiș	1177	1177	-	-	62689	62656

**14.26 SUPRAFAȚA CULTIVATĂ, CU PRINCIPALELE CULTURI, PE MACROREGIUNI, REGIUNI DE DEZVOLTARE ȘI JUDEȚE,
ÎN ANUL 2007 - continuare
CULTIVATED AREA, BY MAIN CROPS, BY MACROREGION, DEVELOPMENT REGION AND COUNTY,
IN 2007 - continued**

hectare / hectares

Macroregiunea / Macroregion Regiunea de dezvoltare / Development region Județul / County	Floarea soarelui <i>Sunflower</i>		Soia boabe <i>Soya beans</i>		Tutun <i>Tobacco</i>	
	Total	din care: proprietate majoritar privată of which: private majority ownership	Total	din care: proprietate majoritar privată of which: private majority ownership	Total	din care: proprietate majoritar privată of which: private majority ownership
TOTAL	835923	827909	133234	129649	1101	785
MACROREGIUNEA 1 / MACROREGION 1	64086	63647	7629	7167	654	647
Nord - Vest / North - West	59446	59007	5417	4973	44	44
Bihor	23278	23034	2447	2367	-	-
Bistrița-Năsăud	1388	1387	39	39	-	-
Cluj	2727	2727	725	441	44	44
Maramureș	1426	1426	125	125	-	-
Satu Mare	27507	27330	1565	1485	-	-
Sălaj	3120	3103	516	516	-	-
Centru / Center	4640	4640	2212	2194	610	603
Alba	1490	1490	976	976	25	18
Brașov	-	-	78	78	-	-
Covasna	-	-	-	-	-	-
Harghita	-	-	-	-	-	-
Mureș	2972	2972	1075	1057	585	585
Sibiu	178	178	83	83	-	-
MACROREGIUNEA 2 / MACROREGION 2	392536	389499	58731	56979	1	1
Nord - Est / North - East	105060	104295	32083	31382	-	-
Bacău	4196	4196	578	320	-	-
Botoșani	30401	30385	19478	19461	-	-
Iași	28243	27816	9237	9150	-	-
Neamț	6235	6020	1862	1653	-	-
Suceava	1895	1895	183	183	-	-
Vaslui	34090	33983	745	615	-	-
Sud - Est / South - East	287476	285204	26648	25597	1	1
Brăila	61101	60903	14939	14698	-	-
Buzău	39707	39453	972	769	-	-
Constanța	96489	96069	1100	1100	-	-
Galați	35304	34837	5690	5657	-	-
Tulcea	44457	43579	3466	2892	-	-
Vrancea	10418	10363	481	481	1	1
MACROREGIUNEA 3 / MACROREGION 3	255022	252032	37199	35828	28	28
București - Ilfov / Bucharest - Ilfov	7393	6809	377	377	-	-
Ilfov	7393	6809	377	377	-	-
Municipiul București / Bucharest Municipality	-	-	-	-	-	-
Sud - Muntenia / South - Muntenia	247629	245223	36822	35451	28	28
Argeș	14198	14192	300	300	-	-
Călărași	65209	63032	20581	19229	-	-
Dâmbovița	3740	3740	160	160	-	-
Giurgiu	32360	32360	6819	6812	-	-
Ialomița	62818	62752	5585	5585	28	28
Prahova	7762	7762	578	578	-	-
Teleorman	61542	61385	2799	2787	-	-
MACROREGIUNEA 4 / MACROREGION 4	124279	122731	29675	29675	418	109
Sud - Vest Oltenia / South - West Oltenia	67665	66330	890	890	418	109
Dolj	31291	30181	90	90	325	16
Gorj	-	-	-	-	-	-
Mehedinți	6299	6299	-	-	-	-
Olt	29855	29630	800	800	93	93
Vâlcea	220	220	-	-	-	-
Vest / West	56614	56401	28785	28785	-	-
Arad	22540	22360	4805	4805	-	-
Caraș-Severin	505	505	-	-	-	-
Hunedoara	30	30	36	36	-	-
Timiș	33539	33506	23944	23944	-	-

**14.26 SUPRAFAȚA CULTIVATĂ, CU PRINCIPALELE CULTURI, PE MACROREGIUNI, REGIUNI DE DEZVOLTARE ȘI JUDEȚE,
ÎN ANUL 2007 - continuare
CULTIVATED AREA, BY MAIN CROPS, BY MACROREGION, DEVELOPMENT REGION AND COUNTY,
IN 2007 - continued**

hectare / hectares

Macroregiunea / Macroregion Regiunea de dezvoltare / Development region Județul / County	Legume <i>Vegetables</i>		Tomate <i>Tomatoes</i>		Ceapă uscată <i>Dry onion</i>	
	Total	din care: proprietate majoritar privată <i>of which: private majority ownership</i>	Total	din care: proprietate majoritar privată <i>of which: private majority ownership</i>	Total	din care: proprietate majoritar privată <i>of which: private majority ownership</i>
TOTAL	253359²⁾	252822²⁾	46045	46005	34117	34063
MACROREGIUNEA 1 / MACROREGION 1	46390	46328	7423	7421	7630	7620
Nord - Vest / North - West	28531	28498	5094	5093	4421	4416
Bihor	7185	7185	1393	1393	686	686
Bistrița-Năsăud	2554	2545	456	455	594	593
Cluj	8885	8874	1664	1664	1627	1626
Maramureș	1916	1912	214	214	341	340
Satu Mare	5088	5082	954	954	455	454
Sălaj	2903	2900	413	413	718	717
Centru / Center	17859	17830	2329	2328	3209	3204
Alba	4770	4760	750	749	887	886
Brașov	1135	1135	117	117	356	356
Covasna	1939	1939	65	65	256	256
Harghita	1100	1097	33	33	242	241
Mureș	6556	6540	1020	1020	1145	1142
Sibiu	2359	2359	344	344	323	323
MACROREGIUNEA 2 / MACROREGION 2	85858	85677	15532	15509	12266	12239
Nord - Est / North - East	43550	43473	7352	7343	7277	7271
Bacău	5085	5055	934	929	976	974
Botoșani	9205	9187	1040	1039	1171	1170
Iași	12253	12230	2329	2326	2229	2228
Neamț	4370	4368	826	826	824	823
Suceava	6774	6770	1120	1120	1422	1421
Vaslui	5863	5863	1103	1103	655	655
Sud - Est / South - East	42308	42204	8180	8166	4989	4968
Brăila	7301	7285	915	911	709	707
Buzău	8354	8318	1149	1147	1130	1114
Constanța	5621	5606	938	936	1010	1008
Galați	12966	12961	2935	2935	1156	1156
Tulcea	4158	4145	1278	1273	485	485
Vrancea	3908	3889	965	964	499	498
MACROREGIUNEA 3 / MACROREGION 3	51045	50941	10061	10051	5896	5885
București - Ilfov / Bucharest - Ilfov	5103	5072	1754	1754	467	462
Ilfov	5029	5000	1715	1715	465	461
Municipiul București / Bucharest Municipality	74	72	39	39	2	1
Sud - Muntenia / South - Muntenia	45942	45869	8307	8297	5429	5423
Argeș	5333	5324	1456	1456	780	778
Călărași	2480	2480	584	584	393	393
Dâmbovița	14150	14144	1684	1684	1175	1174
Giurgiu	5140	5130	1725	1725	466	464
Ialomița	7195	7147	600	590	342	341
Prahova	4518	4518	1058	1058	692	692
Teleorman	7126	7126	1200	1200	1581	1581
MACROREGIUNEA 4 / MACROREGION 4	70066	69876	13029	13024	8325	8319
Sud - Vest Oltenia / South - West Oltenia	40229	40065	8821	8817	4517	4513
Dolj	14897	14745	2685	2682	1391	1389
Gorj	5717	5713	1172	1172	977	976
Mehedinți	5519	5511	1082	1081	565	564
Olt	9720	9720	3055	3055	763	763
Vâlcea	4376	4376	827	827	821	821
Vest / West	29837	29811	4208	4207	3808	3806
Arad	9069	9054	1410	1409	1192	1191
Caraș-Severin	4683	4683	642	642	607	607
Hunedoara	3159	3148	440	440	539	538
Timiș	12926	12926	1716	1716	1470	1470

²⁾ Inclusiv suprafața grădiniilor familiale, serelor și solarilor, culturilor intercalate și succesive.

²⁾ Including the area of kitchen gardens, greenhouses, solaria, intercalated and successive crops.

**14.26 SUPRAFAȚA CULTIVATĂ, CU PRINCIPALELE CULTURI, PE MACROREGIUNI, REGIUNI DE DEZVOLTARE ȘI JUDEȚE,
ÎN ANUL 2007 - continuare
CULTIVATED AREA, BY MAIN CROPS, BY MACROREGION, DEVELOPMENT REGION AND COUNTY,
IN 2007 - continued**

hectare / hectares

Macroregiunea / Macroregion Regiunea de dezvoltare / Development region Județul / County	Varză albă <i>White cabbage</i>		Pepeni verzi și galbeni <i>Water melons and melons</i>		Furaje verzi din teren arabil <i>Green fodder from arable land</i>	
	Total	din care: proprietate majoritar privată <i>of which: private majority ownership</i>	Total	din care: proprietate majoritar privată <i>of which: private majority ownership</i>	Total	din care: proprietate majoritar privată <i>of which: private majority ownership</i>
TOTAL	46124	46056	30998	30838	768413	715405
MACROREGIUNEA 1 / MACROREGION 1	10177	10162	1285	1285	253158	250065
Nord - Vest / North - West	5847	5837	1200	1200	134027	132363
Bihor	1362	1362	926	926	38991	38991
Bistrița-Năsăud	498	495	-	-	13447	13209
Cluj	1586	1582	28	28	17809	16967
Maramureș	455	454	-	-	15850	15811
Satu Mare	1496	1494	246	246	25985	25584
Sălaj	450	450	-	-	21945	21801
Centru / Center	4330	4325	85	85	119131	117702
Alba	939	938	9	9	18308	18302
Brașov	190	190	-	-	27357	26760
Covasna	858	858	-	-	17789	17779
Harghita	373	373	-	-	16127	16118
Mureș	1359	1355	76	76	29988	29665
Sibiu	611	611	-	-	9562	9078
MACROREGIUNEA 2 / MACROREGION 2	12073	12045	14863	14855	273238	255608
Nord - Est / North - East	7976	7962	2839	2837	173621	167955
Bacău	1136	1132	86	86	27349	27324
Botoșani	1183	1179	554	554	45195	44391
Iași	1480	1475	1287	1285	20650	20193
Neamț	1091	1091	-	-	22138	21633
Suceava	2098	2097	-	-	34452	33945
Vaslui	988	988	912	912	23837	20469
Sud - Est / South - East	4097	4083	12024	12018	99617	87653
Brăila	302	301	2807	2807	16818	15776
Buzău	1089	1079	3523	3522	18932	16518
Constanța	642	640	741	741	24781	23687
Galați	950	950	4106	4101	11893	11114
Tulcea	559	559	556	556	12235	5618
Vrancea	555	554	291	291	14958	14940
MACROREGIUNEA 3 / MACROREGION 3	10291	10279	5792	5776	129261	111143
București - Ilfov / Bucharest - Ilfov	1033	1026	48	48	7599	6030
Ilfov	1014	1007	48	48	7410	5875
Municipiul București / Bucharest Municipality	19	19	-	-	189	155
Sud - Muntenia / South - Muntenia	9258	9253	5744	5728	121662	105113
Argeș	1124	1122	-	-	17851	17487
Călărași	214	214	461	461	16407	7732
Dâmbovița	5358	5357	163	163	21278	21175
Giurgiu	683	683	45	45	18415	18338
Ialomița	375	373	3454	3438	13833	13309
Prahova	732	732	158	158	12700	11905
Teleorman	772	772	1463	1463	21178	15167
MACROREGIUNEA 4 / MACROREGION 4	13583	13570	9058	8922	112756	98589
Sud - Vest Oltenia / South - West Oltenia	7548	7540	7410	7274	45878	32728
Dolj	2669	2665	4785	4649	20763	9522
Gorj	1179	1178	51	51	5266	5263
Mehedinți	834	831	1260	1260	7759	7189
Olt	1667	1667	1312	1312	7417	6201
Vâlcea	1199	1199	2	2	4673	4553
Vest / West	6035	6030	1648	1648	66878	65861
Arad	1624	1622	608	608	15974	15417
Caraș-Severin	1024	1024	-	-	20493	20280
Hunedoara	625	622	-	-	5413	5406
Timiș	2762	2762	1040	1040	24998	24758

**14.26 SUPRAFAȚA CULTIVATĂ, CU PRINCIPALELE CULTURI, PE MACROREGIUNI, REGIUNI DE DEZVOLTARE ȘI JUDEȚE,
ÎN ANUL 2007 - continuare
CULTIVATED AREA, BY MAIN CROPS, BY MACROREGION, DEVELOPMENT REGION AND COUNTY,
IN 2007 - continued**

hectare / hectares

Macroregiunea / <i>Macroregion</i> Regiunea de dezvoltare / <i>Development region</i> Județul / <i>County</i>	Furaje verzi anuale <i>Annual green fodder</i>		Furaje perene <i>Perennial fodder</i>	
	Total	din care: proprietate majoritar privată <i>of which: private majority ownership</i>	Total	din care: proprietate majoritar privată <i>of which: private majority ownership</i>
TOTAL	209021	184772	559392	530633
MACROREGIUNEA 1 / <i>MACROREGION 1</i>	53549	52581	199609	197484
Nord - Vest / <i>North - West</i>	34633	34055	99394	98308
Bihor	12016	12016	26975	26975
Bistrița-Năsăud	2300	2282	11147	10927
Cluj	4913	4563	12896	12404
Maramureș	1600	1564	14250	14247
Satu Mare	9630	9491	16355	16093
Sălaj	4174	4139	17771	17662
Centru / <i>Center</i>	18916	18526	100215	99176
Alba	4180	4180	14128	14122
Brașov	4138	3925	23219	22835
Covasna	3458	3452	14331	14327
Harghita	1497	1497	14630	14621
Mureș	4065	3910	25923	25755
Sibiu	1578	1562	7984	7516
MACROREGIUNEA 2 / <i>MACROREGION 2</i>	72694	65577	200544	190031
Nord - Est / <i>North - East</i>	35993	35466	137628	132489
Bacău	5606	5605	21743	21719
Botoșani	10770	10759	34425	33632
Iași	4890	4671	15760	15522
Neamț	1139	981	20999	20652
Suceava	4944	4815	29508	29130
Vaslui	8644	8635	15193	11834
Sud - Est / <i>South - East</i>	36701	30111	62916	57542
Brăila	615	394	16203	15382
Buzău	5503	4252	13429	12266
Constanța	14264	13748	10517	9939
Galați	1525	1377	10368	9737
Tulcea	5543	1095	6692	4523
Vrancea	9251	9245	5707	5695
MACROREGIUNEA 3 / <i>MACROREGION 3</i>	55470	44776	73791	66367
București - Ilfov / <i>Bucharest - Ilfov</i>	3560	2495	4039	3535
Ilfov	3514	2455	3896	3420
Municipiul București / <i>Bucharest Municipality</i>	46	40	143	115
Sud - Muntenia / <i>South - Muntenia</i>	51910	42281	69752	62832
Argeș	4842	4549	13009	12938
Călărași	5734	1514	10673	6218
Dâmbovița	8157	8097	13121	13078
Giurgiu	10831	10779	7584	7559
Ialomița	2544	2408	11289	10901
Prahova	5907	5619	6793	6286
Teleorman	13895	9315	7283	5852
MACROREGIUNEA 4 / <i>MACROREGION 4</i>	27308	21838	85448	76751
Sud - Vest Oltenia / <i>South - West Oltenia</i>	13240	8113	32638	24615
Dolj	7667	3696	13096	5826
Gorj	603	603	4663	4660
Mehedinți	3681	3198	4078	3991
Olt	1166	602	6251	5599
Vâlcea	123	14	4550	4539
Vest / <i>West</i>	14068	13725	52810	52136
Arad	2747	2428	13227	12989
Caraș-Severin	6344	6344	14149	13936
Hunedoara	103	103	5310	5303
Timiș	4874	4850	20124	19908

**14.28 PRODUCȚIA AGRICOLĂ VEGETALĂ, LA PRINCIPALELE CULTURI, PE MACROREGIUNI, REGIUNI DE DEZVOLTARE
ȘI JUDEȚE, ÎN ANUL 2007
CROP PRODUCTION, FOR MAIN CROPS, BY MACROREGION, DEVELOPMENT REGION AND COUNTY,
IN 2007**

tone / tonnes

Macroregiunea / Macroregion Regiunea de dezvoltare / Development region Județul / County	Cereale pentru boabe <i>Cereals for grains</i>		Grâu <i>Wheat</i>		Secară <i>Rye</i>	
	Total	din care: proprietate majoritar privată <i>of which: private majority ownership</i>	Total	din care: proprietate majoritar privată <i>of which: private majority ownership</i>	Total	din care: proprietate majoritar privată <i>of which: private majority ownership</i>
TOTAL	7814825	7741208	3044465	3003121	20583	20403
MACROREGIUNEA 1 / MACROREGION 1	2175076	2157402	566869	558413	8355	8355
Nord - Vest / North - West	1340969	1327969	321188	314624	3362	3362
Bihor	557861	552073	134076	131106	1376	1376
Bistrița-Năsăud	86754	86150	15770	15741	10	10
Cluj	161811	158857	37823	35924	664	664
Maramureș	74996	74977	12432	12430	70	70
Satu Mare	347864	344766	100153	98546	1058	1058
Sălaj	111683	111146	20934	20877	184	184
Centru / Center	834107	829433	245681	243789	4993	4993
Alba	203364	203181	50501	50390	-	-
Brașov	113008	110719	42206	41420	3124	3124
Covasna	82580	81903	51773	51366	573	573
Harghita	47708	47386	19217	18999	1146	1146
Mureș	304662	303675	64262	63959	90	90
Sibiu	82785	82569	17722	17655	60	60
MACROREGIUNEA 2 / MACROREGION 2	2182551	2153519	826578	809615	8829	8701
Nord - Est / North - East	1087221	1075921	295346	288376	8776	8656
Bacău	144551	141692	27684	25616	12	12
Botoșani	298921	298660	42041	42030	961	955
Iași	136319	134746	54216	53242	30	30
Neamț	149103	146111	39612	37855	1021	1021
Suceava	242084	239757	63045	62079	6432	6318
Vaslui	116243	114955	68748	67554	320	320
Sud - Est / South - East	1095330	1077598	531232	521239	53	45
Brăila	287495	284714	135388	133632	1	1
Buzău	137696	135061	56793	55046	4	4
Constanța	264443	260017	187405	184534	34	26
Galați	194150	190932	67346	66656	-	-
Tulcea	92620	88245	48947	46046	14	14
Vrancea	118926	118629	35353	35325	-	-
MACROREGIUNEA 3 / MACROREGION 3	1355731	1340421	721109	710181	121	121
București - Ilfov / Bucharest - Ilfov	47194	46451	19020	18927	83	83
Ilfov	46890	46353	19001	18908	83	83
Municipiul București / Bucharest Municipality	304	98	19	19	-	-
Sud - Muntenia / South - Muntenia	1308537	1293970	702089	691254	38	38
Argeș	191512	190811	69026	68735	19	19
Călărași	226521	217753	148760	142556	8	8
Dâmbovița	173586	173513	45929	45910	11	11
Giurgiu	149183	148967	98531	98474	-	-
Ialomița	171977	171663	111323	111240	-	-
Prahova	141910	141749	39918	39900	-	-
Teleorman	253848	249514	188602	184439	-	-
MACROREGIUNEA 4 / MACROREGION 4	2101467	2089866	929909	924912	3278	3226
Sud - Vest Oltenia / South - West Oltenia	668808	664502	310892	308386	2557	2554
Dolj	197060	193535	122933	120668	2126	2123
Gorj	97708	97544	25917	25859	22	22
Mehedinți	52854	52814	29526	29521	409	409
Olt	170393	169963	113160	113067	-	-
Vâlcea	150793	150646	19356	19271	-	-
Vest / West	1432659	1425364	619017	616526	721	672
Arad	465401	460863	166651	164927	147	101
Caraș-Severin	95327	94972	28080	28019	-	-
Hunedoara	88682	88329	19086	19054	3	2
Timiș	783249	781200	405200	404526	571	569

**14.28 PRODUCȚIA AGRICOLĂ VEGETALĂ, LA PRINCIPALELE CULTURI, PE MACROREGIUNI, REGIUNI DE DEZVOLTARE
ȘI JUDEȚE, ÎN ANUL 2007 - continuare
CROP PRODUCTION, FOR MAIN CROPS, BY MACROREGION, DEVELOPMENT REGION AND COUNTY,
IN 2007 - continued**

tone / tonnes

	Orz și orzoaică <i>Barley and two-row barley</i>		Ovăz <i>Oats</i>		Porumb boabe <i>Maize grains</i>	
	Total	din care: proprietate majoritar privată <i>of which: private majority ownership</i>	Total	din care: proprietate majoritar privată <i>of which: private majority ownership</i>	Total	din care: proprietate majoritar privată <i>of which: private majority ownership</i>
TOTAL	531420	523092	251633	248774	3853918	3835069
MACROREGIUNEA 1 / MACROREGION 1	164627	163285	85830	85228	1292848	1286976
Nord - Vest / North - West	70702	69982	55876	55454	858027	853119
Bihor	38126	37853	13696	13662	368484	365973
Bistrița-Năsăud	5020	5001	7059	6940	57863	57460
Cluj	14930	14671	5070	4912	101025	100526
Maramureș	693	693	5018	5013	51471	51459
Satu Mare	8281	8124	16563	16471	206969	205928
Sălaj	3652	3640	8470	8456	72215	71773
Centru / Center	93925	93303	29954	29774	434821	433857
Alba	10735	10735	7433	7433	134201	134129
Brașov	27689	27294	3378	3276	25604	25326
Covasna	15559	15398	2915	2915	9718	9716
Harghita	9891	9864	2569	2555	14259	14250
Mureș	28220	28191	13086	13022	190152	189650
Sibiu	1831	1821	573	573	60887	60786
MACROREGIUNEA 2 / MACROREGION 2	174745	170872	73593	72420	1077378	1070697
Nord - Est / North - East	40770	40016	60461	59800	680504	677842
Bacău	5055	4989	3507	3505	108006	107283
Botoșani	6926	6917	15604	15598	233352	233123
Iași	4934	4904	3818	3799	73321	72771
Neamț	8486	8037	9735	9552	89981	89378
Suceava	12440	12247	26167	25734	133435	132947
Vaslui	2929	2922	1630	1612	42409	42340
Sud - Est / South - East	133975	130856	13132	12620	396874	392855
Brăila	32421	32044	924	888	100984	100418
Buzău	7096	6963	528	465	73144	72478
Constanța	55466	54374	5561	5317	15806	15595
Galați	22207	21136	2956	2808	99812	98512
Tulcea	11758	11312	561	540	31301	30294
Vrancea	5027	5027	2602	2602	75827	75558
MACROREGIUNEA 3 / MACROREGION 3	96917	95374	40445	39956	477494	475391
București - Ilfov / Bucharest - Ilfov	8287	7957	5682	5665	13877	13610
Ilfov	8274	7944	5679	5665	13609	13545
Municipiul București / <i>Bucharest Municipality</i>	13	13	3	-	268	65
Sud - Muntenia / South - Muntenia	88630	87417	34763	34291	463617	461781
Argeș	5108	5104	9887	9854	101069	100880
Călărași	18885	18141	477	79	58043	56648
Dâmbovița	10131	10120	20520	20493	93415	93399
Giurgiu	17007	16848	1157	1157	32382	32382
Ialomița	15341	15205	75	75	36826	36731
Prahova	4067	4065	334	334	97502	97361
Teleorman	18091	17934	2313	2299	44380	44380
MACROREGIUNEA 4 / MACROREGION 4	95131	93561	51765	51170	1006198	1002005
Sud - Vest Oltenia / South - West Oltenia	18109	17263	19929	19725	315235	314490
Dolj	4900	4250	2255	2212	64771	64207
Gorj	1079	1079	4703	4699	65619	65517
Mehedinți	5089	5056	4115	4115	13715	13713
Olt	6553	6390	4245	4089	45020	45004
Vâlcea	488	488	4611	4610	126110	126049
Vest / West	77022	76298	31836	31445	690963	687515
Arad	16818	16529	10088	9913	269763	267647
Caraș-Severin	2991	2981	3070	3069	61186	60903
Hunedoara	1715	1710	2920	2919	62734	62424
Timiș	55498	55078	15758	15544	297280	296541

**14.28 PRODUCȚIA AGRICOLĂ VEGETALĂ, LA PRINCIPALELE CULTURI, PE MACROREGIUNI, REGIUNI DE DEZVOLTARE
ȘI JUDEȚE, ÎN ANUL 2007 - continuare
CROP PRODUCTION, FOR MAIN CROPS, BY MACROREGION, DEVELOPMENT REGION AND COUNTY,
IN 2007 - continued**

tone / tonnes

Macroregiunea / Macroregion Regiunea de dezvoltare / Development region Județul / County	Leguminoase pentru boabe <i>Dried pulses</i>		Mazăre boabe <i>Peas</i>		Fasole boabe <i>Dried beans</i>	
	Total	din care: proprietate majoritar privată <i>of which: private majority ownership</i>	Total	din care: proprietate majoritar privată <i>of which: private majority ownership</i>	Total	din care: proprietate majoritar privată <i>of which: private majority ownership</i>
TOTAL	36185	34453	17748	16120	18014	17920
MACROREGIUNEA 1 / MACROREGION 1	4324	4124	908	720	3376	3364
Nord - Vest / North - West	3014	2886	602	474	2392	2392
Bihor	172	84	91	3	81	81
Bistrița-Năsăud	70	70	-	-	70	70
Cluj	1155	1155	439	439	696	696
Maramureș	246	246	-	-	246	246
Satu Mare	548	508	72	32	476	476
Sălaj	823	823	-	-	823	823
Centru / Center	1310	1238	306	246	984	972
Alba	500	488	68	68	432	420
Brașov	188	131	171	114	-	-
Covasna	257	257	-	-	257	257
Harghita	157	157	-	-	154	154
Mureș	142	142	51	51	91	91
Sibiu	66	63	16	13	50	50
MACROREGIUNEA 2 / MACROREGION 2	21706	21215	11168	10756	10502	10423
Nord - Est / North - East	7329	7139	931	746	6398	6393
Bacău	829	785	82	38	747	747
Botoșani	2882	2880	231	231	2651	2649
Iași	1652	1651	241	241	1411	1410
Neamț	679	594	120	37	559	557
Suceava	880	880	57	57	823	823
Vaslui	407	349	200	142	207	207
Sud - Est / South - East	14377	14076	10237	10010	4104	4030
Brăila	5252	5250	4913	4913	339	337
Buzău	1521	1521	197	197	1324	1324
Constanța	4242	3981	3901	3708	341	273
Galați	2166	2148	948	930	1216	1216
Tulcea	435	415	232	216	203	199
Vrancea	761	761	46	46	681	681
MACROREGIUNEA 3 / MACROREGION 3	7111	6072	5363	4335	1401	1400
București - Ilfov / Bucharest - Ilfov	89	28	89	28	-	-
Ilfov	27	26	27	26	-	-
Municipiul București / Bucharest Municipality	62	2	62	2	-	-
Sud - Muntenia / South - Muntenia	7022	6044	5274	4307	1401	1400
Argeș	247	246	1	-	246	246
Călărași	2571	2359	2009	1807	552	552
Dâmbovița	283	282	24	24	259	258
Giurgiu	165	165	165	165	-	-
Ialomița	1959	1959	1888	1888	71	71
Prahova	308	308	-	-	201	201
Teleorman	1489	725	1187	423	72	72
MACROREGIUNEA 4 / MACROREGION 4	3044	3042	309	309	2735	2733
Sud - Vest Oltenia / South - West Oltenia	1348	1348	187	187	1161	1161
Dolj	257	257	80	80	177	177
Gorj	569	569	1	1	568	568
Mehedinți	327	327	44	44	283	283
Olt	112	112	57	57	55	55
Vâlcea	83	83	5	5	78	78
Vest / West	1696	1694	122	122	1574	1572
Arad	381	381	2	2	379	379
Caraș-Severin	68	66	-	-	68	66
Hunedoara	24	24	1	1	23	23
Timiș	1223	1223	119	119	1104	1104

**14.28 PRODUCȚIA AGRICOLĂ VEGETALĂ, LA PRINCIPALELE CULTURI, PE MACROREGIUNI, REGIUNI DE DEZVOLTARE
ȘI JUDEȚE, ÎN ANUL 2007 - continuare
CROP PRODUCTION, FOR MAIN CROPS, BY MACROREGION, DEVELOPMENT REGION AND COUNTY,
IN 2007 - continued**

tone / tonnes

Macroregiunea / Macroregion Regiunea de dezvoltare / Development region Județul / County	Cartofi - total <i>Potatoes - total</i>		Cartofi de toamnă <i>Autumn potatoes</i>		Sfeclă de zahăr <i>Sugar beet</i>	
	Total	din care: proprietate majoritar privată <i>of which: private majority ownership</i>	Total	din care: proprietate majoritar privată <i>of which: private majority ownership</i>	Total	din care: proprietate majoritar privată <i>of which: private majority ownership</i>
TOTAL	3712410	3703210	3272117	3263710	748839	742584
MACROREGIUNEA 1 / MACROREGION 1	2032889	2026475	1938188	1931881	510218	506790
Nord - Vest / North - West	852931	852372	802632	802180	234660	233427
Bihor	155966	155966	145197	145197	50494	50494
Bistrița-Năsăud	192142	191931	192038	191827	2385	2385
Cluj	163093	162950	141937	141865	63608	62400
Maramureș	221536	221384	211778	211662	426	426
Satu Mare	57147	57125	50059	50037	117747	117722
Sălaj	63047	63016	61623	61592	-	-
Centru / Center	1179958	1174103	1135556	1129701	275558	273363
Alba	81404	81206	73088	72890	31539	30808
Brașov	315654	314136	313039	311521	69386	67922
Covasna	338102	336300	314788	312986	57116	57116
Harghita	275583	273374	275583	273374	4392	4392
Mureș	96369	96241	87888	87760	96862	96862
Sibiu	72846	72846	71170	71170	16263	16263
MACROREGIUNEA 2 / MACROREGION 2	858934	856826	791978	790210	228305	225489
Nord - Est / North - East	763199	761310	725149	723422	226928	224112
Bacău	24344	24114	21822	21667	10261	10261
Botoșani	88039	88009	71305	71289	54914	54854
Iași	49809	49723	47063	47042	64930	64930
Neamț	98932	98908	97125	97104	51744	48988
Suceava	488236	486717	475551	474037	43088	43088
Vaslui	13839	13839	12283	12283	1991	1991
Sud - Est / South - East	95735	95516	66829	66788	1377	1377
Brăila	7514	7505	4321	4321	1377	1377
Buzău	16935	16785	11043	11043	-	-
Constanța	35572	35572	20787	20787	-	-
Galați	29767	29767	26097	26097	-	-
Tulcea	1972	1931	1580	1539	-	-
Vrancea	3975	3956	3001	3001	-	-
MACROREGIUNEA 3 / MACROREGION 3	310977	310702	137920	137702	1520	1520
București - Ilfov / Bucharest - Ilfov	6112	5983	4223	4095	-	-
Ilfov	5969	5968	4095	4095	-	-
Municipiul București / Bucharest Municipality	143	15	128	-	-	-
Sud - Muntenia / South - Muntenia	304865	304719	133697	133607	1520	1520
Argeș	61884	61750	43853	43765	1513	1513
Călărași	1540	1540	1313	1313	-	-
Dâmbovița	174959	174951	49686	49686	-	-
Giurgiu	2853	2853	2613	2613	-	-
Ialomița	1518	1514	1476	1474	-	-
Prahova	38897	38897	34605	34605	7	7
Teleorman	23214	23214	151	151	-	-
MACROREGIUNEA 4 / MACROREGION 4	509610	509207	404031	403917	8796	8785
Sud - Vest Oltenia / South - West Oltenia	90760	90478	76790	76787	2692	2692
Dolj	28570	28311	20413	20413	-	-
Gorj	13643	13620	11801	11798	-	-
Mehedinți	15720	15720	13359	13359	2626	2626
Olt	2969	2969	2196	2196	-	-
Vâlcea	29858	29858	29021	29021	66	66
Vest / West	418850	418729	327241	327130	6104	6093
Arad	24148	24138	20262	20252	5736	5736
Caraș-Severin	123371	123349	121834	121812	-	-
Hunedoara	90428	90339	88448	88369	28	17
Timiș	180903	180903	96697	96697	340	340

**14.28 PRODUCȚIA AGRICOLĂ VEGETALĂ, LA PRINCIPALELE CULTURI, PE MACROREGIUNI, REGIUNI DE DEZVOLTARE
ȘI JUDEȚE, ÎN ANUL 2007 - continuare
CROP PRODUCTION, FOR MAIN CROPS, BY MACROREGION, DEVELOPMENT REGION AND COUNTY,
IN 2007 - continued**

tone / tonnes

Macroregiunea / Macroregion Regiunea de dezvoltare / Development region Județul / County	Rădăcinoase furajere <i>Fodder roots</i>		Plante textile <i>Fibre crops</i>		Plante uleioase <i>Oilseed crops</i>	
	Total	din care: proprietate majoritar privată <i>of which: private majority ownership</i>	Total	din care: proprietate majoritar privată <i>of which: private majority ownership</i>	Total	din care: proprietate majoritar privată <i>of which: private majority ownership</i>
TOTAL	594956	594362	551	551	1046558	1028548
MACROREGIUNEA 1 / MACROREGION 1	234554	234477	307	307	90930	88621
Nord - Vest / North - West	135149	135147	202	202	80140	77916
Bihor	57015	57015	1	1	33861	33177
Bistrița-Năsăud	2335	2335	-	-	1570	1568
Cluj	5674	5674	-	-	5350	4214
Maramureș	6938	6936	-	-	1250	1250
Satu Mare	63187	63187	201	201	35551	35162
Sălaj	-	-	-	-	2558	2545
Centru / Center	99405	99330	105	105	10790	10705
Alba	17775	17775	-	-	4040	4040
Brașov	7575	7575	105	105	329	312
Covasna	49846	49846	-	-	118	88
Harghita	1185	1185	-	-	40	38
Mureș	20260	20185	-	-	5477	5441
Sibiu	2764	2764	-	-	786	786
MACROREGIUNEA 2 / MACROREGION 2	232203	231706	109	109	558900	552285
Nord - Est / North - East	219395	219091	109	109	135577	133467
Bacău	8321	8296	-	-	6337	6094
Botoșani	42779	42779	-	-	56436	56389
Iași	27615	27595	-	-	30473	29919
Neamț	13061	12881	109	109	13598	12680
Suceava	91913	91865	-	-	3104	3104
Vaslui	35706	35675	-	-	25629	25281
Sud - Est / South - East	12808	12615	-	-	423323	418818
Brăila	622	489	-	-	111282	109635
Buzău	8554	8554	-	-	35315	34869
Constanța	57	57	-	-	196232	195115
Galați	25	25	-	-	39871	38921
Tulcea	267	267	-	-	29081	28769
Vrancea	3283	3223	-	-	11542	11509
MACROREGIUNEA 3 / MACROREGION 3	76582	76571	-	-	234294	226509
București - Ilfov / Bucharest - Ilfov	30158	30158	-	-	6199	5969
Ilfov	30158	30158	-	-	6199	5969
Municipiul București / Bucharest Municipality	-	-	-	-	-	-
Sud - Muntenia / South - Muntenia	46424	46413	-	-	228095	220540
Argeș	25430	25419	-	-	11599	11580
Călărași	-	-	-	-	80664	73687
Dâmbovița	13621	13621	-	-	3826	3826
Giurgiu	-	-	-	-	24110	24110
Ialomița	-	-	-	-	55696	55668
Prahova	7337	7337	-	-	9345	9345
Teleorman	36	36	-	-	42855	42324
MACROREGIUNEA 4 / MACROREGION 4	51617	51608	135	135	162434	161133
Sud - Vest Oltenia / South - West Oltenia	6355	6355	-	-	45472	44452
Dolj	-	-	-	-	21569	20633
Gorj	3820	3820	-	-	-	-
Mehedinți	1108	1108	-	-	1231	1231
Olt	-	-	-	-	22516	22432
Vâlcea	1427	1427	-	-	156	156
Vest / West	45262	45253	135	135	116962	116681
Arad	129	121	135	135	34943	34709
Caraș-Severin	-	-	-	-	691	691
Hunedoara	9599	9598	-	-	354	354
Timiș	35534	35534	-	-	80974	80927

**14.28 PRODUCȚIA AGRICOLĂ VEGETALĂ, LA PRINCIPALELE CULTURI, PE MACROREGIUNI, REGIUNI DE DEZVOLTARE
ȘI JUDEȚE, ÎN ANUL 2007 - continuare
CROP PRODUCTION, FOR MAIN CROPS, BY MACROREGION, DEVELOPMENT REGION AND COUNTY,
IN 2007 - continued**

tone / tonnes

Macroregiunea / Macroregion Regiunea de dezvoltare / Development region Județul / County	Floarea soarelui <i>Sunflower</i>		Soia boabe <i>Soya beans</i>		Tutun <i>Tabacco</i>	
	Total	din care: proprietate majoritar privată <i>of which: private majority ownership</i>	Total	din care: proprietate majoritar privată <i>of which: private majority ownership</i>	Total	din care: proprietate majoritar privată <i>of which: private majority ownership</i>
TOTAL	546922	541642	136094	132996	1128	1123
MACROREGIUNEA 1 / MACROREGION 1	69995	69490	9619	8863	905	900
Nord - Vest / North - West	64226	63721	7077	6357	106	106
Bihor	25834	25584	3833	3729	-	-
Bistrița-Năsăud	1526	1524	44	44	-	-
Cluj	3286	3286	1240	677	106	106
Maramureș	1212	1212	33	33	-	-
Satu Mare	29982	29742	1781	1728	-	-
Sălaj	2386	2373	146	146	-	-
Centru / Center	5769	5769	2542	2506	799	794
Alba	1690	1690	1148	1148	38	33
Brașov	-	-	95	95	-	-
Covasna	-	-	-	-	-	-
Harghita	-	-	-	-	-	-
Mureș	3918	3918	1197	1161	761	761
Sibiu	161	161	102	102	-	-
MACROREGIUNEA 2 / MACROREGION 2	279996	277369	56875	56179	-	-
Nord - Est / North - East	68500	67561	32620	32072	-	-
Bacău	3039	3039	370	134	-	-
Botoșani	27225	27212	25866	25849	-	-
Iași	17525	17058	3941	3854	-	-
Neamț	6588	6150	2119	1913	-	-
Suceava	2540	2540	269	269	-	-
Vaslui	11583	11562	55	53	-	-
Sud - Est / South - East	211496	209808	24255	24107	-	-
Brăila	56428	56216	16787	16679	-	-
Buzău	20974	20877	323	323	-	-
Constanța	92961	92398	29	29	-	-
Galați	19141	18442	3895	3855	-	-
Tulcea	14230	14146	2710	2710	-	-
Vrancea	7762	7729	511	511	-	-
MACROREGIUNEA 3 / MACROREGION 3	104474	103246	29224	27578	3	3
București - Ilfov / Bucharest - Ilfov	2966	2778	6	6	-	-
Ilfov	2966	2778	6	6	-	-
Municipiul București / Bucharest Municipality	-	-	-	-	-	-
Sud - Muntenia / South - Muntenia	101508	100468	29218	27572	3	3
Argeș	8817	8810	13	13	-	-
Călărași	23755	22834	16970	15324	-	-
Dâmbovița	2319	2319	64	64	-	-
Giurgiu	6854	6854	8127	8127	-	-
Ialomița	26697	26669	3106	3106	3	3
Prahova	5054	5054	120	120	-	-
Teleorman	28012	27928	818	818	-	-
MACROREGIUNEA 4 / MACROREGION 4	92457	91537	40376	40376	220	220
Sud - Vest Oltenia / South - West Oltenia	26887	26248	221	221	220	220
Dolj	13451	12886	35	35	32	32
Gorj	-	-	-	-	-	-
Mehedinți	1141	1141	-	-	-	-
Olt	12194	12120	186	186	188	188
Vâlcea	101	101	-	-	-	-
Vest / West	65570	65289	40155	40155	-	-
Arad	26816	26582	4727	4727	-	-
Caraș-Severin	688	688	-	-	-	-
Hunedoara	7	7	38	38	-	-
Timiș	38059	38012	35390	35390	-	-

**14.28 PRODUCȚIA AGRICOLĂ VEGETALĂ, LA PRINCIPALELE CULTURI, PE MACROREGIUNI, REGIUNI DE DEZVOLTARE
ȘI JUDEȚE, ÎN ANUL 2007 - continuare
CROP PRODUCTION, FOR MAIN CROPS, BY MACROREGION, DEVELOPMENT REGION AND COUNTY,
IN 2007 - continued**

tone / tonnes

Macroregiunea / Macroregion Regiunea de dezvoltare / Development region Județul / County	Legume Vegetables		Tomate Tomatoes	
	Total	din care: proprietate majoritar privată of which: private majority ownership	Total	din care: proprietate majoritar privată of which: private majority ownership
TOTAL	3116801¹⁾	3112384¹⁾	640785	640374
MACROREGIUNEA 1 / MACROREGION 1	609621	608849	107127	107089
Nord - Vest / North - West	377243	376851	73393	73364
Bihor	88131	88131	22324	22324
Bistrița-Năsăud	27585	27496	4811	4801
Cluj	131522	131370	23326	23322
Maramureș	23337	23285	3220	3218
Satu Mare	68976	68917	12547	12544
Sălaj	37692	37652	7165	7155
Centru / Center	232378	231998	33734	33725
Alba	62371	62230	10668	10663
Brașov	10677	10671	1359	1357
Covasna	33912	33912	1311	1311
Harghita	12573	12554	350	350
Mureș	87135	86921	16559	16557
Sibiu	25710	25710	3487	3487
MACROREGIUNEA 2 / MACROREGION 2	1067476	1065882	232721	232458
Nord - Est / North - East	498412	497521	94797	94657
Bacău	58262	57859	11858	11766
Botoșani	112043	111865	15463	15454
Iași	117544	117263	32268	32229
Neamț	45505	45500	9689	9689
Suceava	112271	112247	17262	17262
Vaslui	52787	52787	8257	8257
Sud - Est / South - East	569064	568361	137924	137801
Brăila	68530	68396	8474	8427
Buzău	84349	84201	11516	11501
Constanța	72660	72522	13837	13820
Galați	237816	237725	68964	68963
Tulcea	55967	55934	21179	21159
Vrancea	49742	49583	13954	13931
MACROREGIUNEA 3 / MACROREGION 3	606754	606311	125560	125498
București - Ilfov / Bucharest - Ilfov	76351	76202	29834	29827
Ilfov	74947	74805	28848	28842
Municipiul București / Bucharest Municipality	1404	1397	986	985
Sud - Muntenia / South - Muntenia	530403	530109	95726	95671
Argeș	61994	61933	15236	15233
Călărași	14303	14303	2997	2997
Dâmbovița	230532	230437	31872	31867
Giurgiu	34096	34064	10454	10454
Ialomița	60673	60574	3115	3072
Prahova	56595	56595	18404	18404
Teleorman	72210	72203	13648	13644
MACROREGIUNEA 4 / MACROREGION 4	832950	831342	175377	175329
Sud - Vest Oltenia / South - West Oltenia	456210	454795	113894	113858
Dolj	187198	185885	41745	41716
Gorj	48304	48252	9255	9254
Mehedinți	37976	37926	5854	5848
Olt	126480	126480	45326	45326
Vâlcea	56252	56252	11714	11714
Vest / West	376740	376547	61483	61471
Arad	125169	125061	28412	28401
Caraș-Severin	41740	41735	6073	6073
Hunedoara	35074	34994	5156	5155
Timiș	174757	174757	21842	21842

¹⁾ Inclusiv producția din grădinile familiale, serelor și solarilor, culturilor intercalate și succesive.

¹⁾ Including the production of kitchen gardens, greenhouses, solaria, intercalated and successive crops.

**14.28 PRODUCȚIA AGRICOLĂ VEGETALĂ, LA PRINCIPALELE CULTURI, PE MACROREGIUNI, REGIUNI DE DEZVOLTARE
ȘI JUDEȚE, ÎN ANUL 2007 - continuare
CROP PRODUCTION, FOR MAIN CROPS, BY MACROREGION, DEVELOPMENT REGION AND COUNTY,
IN 2007 - continued**

tone / tonnes

Macroregiunea / Macroregion Regiunea de dezvoltare / Development region Județul / County	Ceapă uscată Dry onion		Varză albă White cabbage	
	Total	din care: proprietate majoritar privată of which: private majority ownership	Total	din care: proprietate majoritar privată of which: private majority ownership
TOTAL	324993	324669	893153	892161
MACROREGIUNEA 1 / MACROREGION 1	84495	84410	205406	205078
Nord - Vest / North - West	50287	50254	120801	120595
Bihor	5770	5770	24357	24357
Bistrița-Năsăud	6687	6684	7484	7436
Cluj	23997	23992	42238	42137
Maramureș	2998	2992	8164	8136
Satu Mare	3977	3969	30004	29980
Sălaj	6858	6847	8554	8549
Centru / Center	34208	34156	84605	84483
Alba	9833	9822	19943	19913
Brașov	2890	2890	2990	2990
Covasna	2899	2899	20726	20726
Harghita	2164	2158	5716	5714
Mureș	13381	13346	24947	24857
Sibiu	3041	3041	10283	10283
MACROREGIUNEA 2 / MACROREGION 2	110618	110487	245706	245246
Nord - Est / North - East	62170	62123	159062	158776
Bacău	9131	9107	19033	18921
Botoșani	11570	11558	22099	22029
Iași	16025	16023	26075	25987
Neamț	5760	5758	17158	17156
Suceava	16035	16028	56540	56526
Vaslui	3649	3649	18157	18157
Sud - Est / South - East	48448	48364	86644	86470
Brăila	5187	5172	5047	5025
Buzău	8657	8638	17399	17298
Constanța	15001	14969	12876	12855
Galați	8934	8934	28805	28801
Tulcea	6653	6653	10886	10886
Vrancea	4016	3998	11631	11605
MACROREGIUNEA 3 / MACROREGION 3	52231	52171	205262	205211
București - Ilfov / Bucharest - Ilfov	4682	4672	22119	22119
Ilfov	4677	4670	21900	21900
Municipiul București / Bucharest Municipality	5	2	219	219
Sud - Muntenia / South - Muntenia	47549	47499	183143	183092
Argeș	8753	8736	21421	21410
Călărași	1993	1993	2871	2871
Dâmbovița	13228	13213	115841	115810
Giurgiu	2245	2237	9180	9180
Ialomița	2620	2610	7154	7145
Prahova	5733	5733	13468	13468
Teleorman	12977	12977	13208	13208
MACROREGIUNEA 4 / MACROREGION 4	77649	77601	236779	236626
Sud - Vest Oltenia / South - West Oltenia	37314	37280	116269	116188
Dolj	11341	11327	45661	45622
Gorj	8787	8779	15685	15666
Mehedinți	2616	2604	7444	7421
Olt	6287	6287	25512	25512
Vâlcea	8283	8283	21967	21967
Vest / West	40335	40321	120510	120438
Arad	14456	14450	31080	31047
Caraș-Severin	6692	6692	16768	16763
Hunedoara	5036	5028	11298	11264
Timiș	14151	14151	61364	61364

**14.28 PRODUCȚIA AGRICOLĂ VEGETALĂ, LA PRINCIPALELE CULTURI, PE MACROREGIUNI, REGIUNI DE DEZVOLTARE
ȘI JUDEȚE, ÎN ANUL 2007 - continuare
CROP PRODUCTION, FOR MAIN CROPS, BY MACROREGION, DEVELOPMENT REGION AND COUNTY,
IN 2007 - continued**

tone / tonnes

Macroregiunea / Macroregion Regiunea de dezvoltare / Development region Județul / County	Pepeni verzi și galbeni <i>Water melons and melons</i>		Furaje verzi din teren arabil <i>Green fodder from arable land</i>	
	Total	din care: proprietate majoritar privată <i>of which: private majority ownership</i>	Total	din care: proprietate majoritar privată <i>of which: private majority ownership</i>
TOTAL	407973	406683	9552695	9147885
MACROREGIUNEA 1 / MACROREGION 1	21108	21108	3486061	3443537
Nord - Vest / North - West	19854	19854	1839163	1814088
Bihor	13238	13238	527772	527772
Bistrița-Năsăud	-	-	191262	187293
Cluj	505	505	286739	271357
Maramureș	-	-	225864	225055
Satu Mare	6111	6111	322044	318565
Sălaj	-	-	285482	284046
Centru / Center	1254	1254	1646898	1629449
Alba	-	-	231176	231084
Brașov	-	-	340073	332205
Covasna	-	-	264695	264589
Harghita	-	-	184358	184228
Mureș	1254	1254	481416	476573
Sibiu	-	-	145180	140770
MACROREGIUNEA 2 / MACROREGION 2	198068	197961	3388891	3272678
Nord - Est / North - East	26881	26866	2331855	2286822
Bacău	831	831	361244	360780
Botoșani	8190	8190	633465	625311
Iași	10772	10757	202606	197487
Neamț	-	-	297180	289831
Suceava	-	-	620989	610886
Vaslui	7088	7088	216371	202527
Sud - Est / South - East	171187	171095	1057036	985856
Brăila	29193	29193	196998	185450
Buzău	35691	35685	183058	166126
Constanța	9214	9214	272257	262979
Galați	85890	85804	143637	136555
Tulcea	6047	6047	78463	52519
Vrancea	5152	5152	182623	182227
MACROREGIUNEA 3 / MACROREGION 3	52358	52345	1148887	1033602
București - Ilfov / Bucharest - Ilfov	113	113	76529	63385
Ilfov	113	113	75379	62435
Municipiul București / Bucharest Municipality	-	-	1150	950
Sud - Muntenia / South - Muntenia	52245	52232	1072358	970217
Argeș	-	-	265107	262619
Călărași	3276	3276	108707	47706
Dâmbovița	3305	3305	310050	309725
Giurgiu	708	708	47094	46838
Ialomița	26108	26095	62280	59149
Prahova	2249	2249	113467	108760
Teleorman	16599	16599	165653	135420
MACROREGIUNEA 4 / MACROREGION 4	136439	135269	1528856	1398068
Sud - Vest Oltenia / South - West Oltenia	95412	94242	546270	430433
Dolj	58069	56899	210224	114973
Gorj	184	184	93026	92976
Mehedinți	13462	13462	82958	79049
Olt	23685	23685	88604	73544
Vâlcea	12	12	71458	69891
Vest / West	41027	41027	982586	967635
Arad	11510	11510	224010	212266
Caraș-Severin	-	-	308441	307559
Hunedoara	-	-	70404	70277
Timiș	29517	29517	379731	377533

**14.28 PRODUCȚIA AGRICOLĂ VEGETALĂ, LA PRINCIPALELE CULTURI, PE MACROREGIUNI, REGIUNI DE DEZVOLTARE
ȘI JUDEȚE, ÎN ANUL 2007 - continuare
CROP PRODUCTION, FOR MAIN CROPS, BY MACROREGION, DEVELOPMENT REGION AND COUNTY,
IN 2007 - continued**

tone / tonnes

Macroregiunea / Macroregion Regiunea de dezvoltare / Development region Județul / County	Furaje verzi anuale Annual green fodder		Furaje perene Perennial fodder	
	Total	din care: proprietate majoritar privată of which: private majority ownership	Total	din care: proprietate majoritar privată of which: private majority ownership
TOTAL	2222483	2057999	7330212	7089886
MACROREGIUNEA 1 / MACROREGION 1	762598	747315	2723463	2696222
Nord - Vest / North - West	463623	453808	1375540	1360280
Bihor	145616	145616	382156	382156
Bistrița-Năsăud	29022	28766	162240	158527
Cluj	87734	81009	199005	190348
Maramureș	19013	18264	206851	206791
Satu Mare	135862	134194	186182	184371
Sălaj	46376	45959	239106	238087
Centru / Center	298975	293507	1347923	1335942
Alba	54975	54975	176201	176109
Brașov	56363	53769	283710	278436
Covasna	46294	46237	218401	218352
Harghita	19003	19003	165355	165225
Mureș	100949	98363	380467	378210
Sibiu	21391	21160	123789	119610
MACROREGIUNEA 2 / MACROREGION 2	752804	717149	2636087	2555529
Nord - Est / North - East	401281	392531	1930574	1894291
Bacău	66728	66723	294516	294057
Botoșani	120484	120334	512981	504977
Iași	37424	35226	165182	162261
Neamț	15080	11887	282100	277944
Suceava	84075	80961	536914	529925
Vaslui	77490	77400	138881	125127
Sud - Est / South - East	351523	324618	705513	661238
Brăila	3029	1260	193969	184190
Buzău	36065	28289	146993	137837
Constanța	170836	168076	101421	94903
Galați	13940	12990	129697	123565
Tulcea	24278	10790	54185	41729
Vrancea	103375	103213	79248	79014
MACROREGIUNEA 3 / MACROREGION 3	394286	331143	754601	702459
București - Ilfov / Bucharest - Ilfov	32068	21664	44461	41721
Ilfov	31562	21263	43817	41172
Municipiul București / Bucharest Municipality	506	401	644	549
Sud - Muntenia / South - Muntenia	362218	309479	710140	660738
Argeș	63607	61677	201500	200942
Călărași	29502	5753	79205	41953
Dâmbovița	83567	83370	226483	226355
Giurgiu	13685	13529	33409	33309
Ialomița	9939	9528	52341	49621
Prahova	52086	51135	61381	57625
Teleorman	109832	84487	55821	50933
MACROREGIUNEA 4 / MACROREGION 4	312795	262392	1216061	1135676
Sud - Vest Oltenia / South - West Oltenia	113044	69530	433226	360903
Dolj	48891	18362	161333	96611
Gorj	7283	7283	85743	85693
Mehedinți	41620	38415	41338	40634
Olt	13728	5213	74876	68331
Vâlcea	1522	257	69936	69634
Vest / West	199751	192862	782835	774773
Arad	41564	35133	182446	177133
Caraș-Severin	86702	86702	221739	220857
Hunedoara	802	802	69602	69475
Timiș	70683	70225	309048	307308

**14.29 PRODUCȚIA MEDIE LA HECTAR, LA PRINCIPALELE CULTURI, PE MACROREGIUNI, REGIUNI DE DEZVOLTARE
ȘI JUDEȚE, ÎN ANUL 2007
AVERAGE YIELD, FOR MAIN CROPS, BY MACROREGION, DEVELOPMENT REGION
AND COUNTY, IN 2007**

kg / ha

Macroregiunea / Macroregion Regiunea de dezvoltare / Development region Județul / County	Grâu Wheat		Secară Rye		Orz și orzoaică Barley and two-row barley	
	Total	din care: proprietate majoritar privată of which: private majority ownership	Total	din care: proprietate majoritar privată of which: private majority ownership	Total	din care: proprietate majoritar privată of which: private majority ownership
TOTAL	1541	1536	1702	1700	1461	1462
MACROREGIUNEA 1 / MACROREGION 1	2439	2432	2243	2243	2069	2068
Nord - Vest / North - West	2381	2371	1915	1915	2104	2107
Bihor	2280	2270	1994	1994	2260	2270
Bistrița-Năsăud	2506	2507	2500	2500	1792	1791
Cluj	2490	2475	1865	1865	1977	1979
Maramureș	2015	2015	1707	1707	1414	1414
Satu Mare	2636	2623	2042	2042	2249	2228
Sălaj	2003	2002	1252	1252	1654	1655
Centru / Center	2520	2515	2536	2536	2043	2041
Alba	2582	2581	-	-	2043	2043
Brașov	2784	2771	2869	2869	2252	2250
Covasna	2784	2780	2212	2212	1890	1883
Harghita	2194	2188	2021	2021	1672	1671
Mureș	2325	2323	3000	3000	2117	2117
Sibiu	2273	2272	2500	2500	1940	1939
MACROREGIUNEA 2 / MACROREGION 2	1523	1515	2140	2142	1182	1179
Nord - Est / North - East	1741	1726	2224	2219	1249	1240
Bacău	1843	1764	1333	1333	1279	1280
Botoșani	1808	1808	1859	1858	1075	1075
Iași	1286	1282	1500	1500	917	917
Neamț	2026	1979	1990	1990	1784	1756
Suceava	2961	2953	2354	2350	2097	2096
Vaslui	1423	1420	2065	2065	474	474
Sud - Est / South - East	1424	1419	296	276	1163	1161
Brăila	1962	1969	91	200	1571	1585
Buzău	1102	1090	211	211	836	835
Constanța	1451	1438	264	218	1158	1147
Galați	1541	1538	-	-	1264	1249
Tulcea	856	840	700	700	706	715
Vrancea	1568	1568	-	-	1260	1260
MACROREGIUNEA 3 / MACROREGION 3	1245	1238	1142	1142	1238	1241
București - Ilfov / Bucharest - Ilfov	997	998	1092	1092	1187	1174
Ilfov	997	998	1092	1092	1186	1173
Municipiul București / Bucharest Municipality	704	704	-	-	2600	2600
Sud - Muntenia / South - Muntenia	1253	1246	1267	1267	1243	1248
Argeș	1681	1681	1000	1000	1235	1235
Călărași	1161	1144	1600	1600	1282	1291
Dâmbovița	1490	1490	1833	1833	1571	1573
Giurgiu	1225	1225	-	-	1460	1479
Ialomița	1205	1205	-	-	983	980
Prahova	1557	1557	-	-	1333	1334
Teleorman	1166	1152	-	-	1154	1158
MACROREGIUNEA 4 / MACROREGION 4	1499	1498	793	785	1638	1640
Sud - Vest Oltenia / South - West Oltenia	789	787	690	691	726	712
Doj	670	664	704	705	628	584
Gorj	1579	1579	815	815	1339	1339
Mehedinți	606	606	622	622	709	708
Olt	832	832	-	-	730	725
Vâlcea	2052	2052	-	-	2555	2555
Vest / West	2734	2735	1669	1627	2326	2326
Arad	2631	2630	980	765	2287	2285
Caraș-Severin	2058	2058	-	-	1624	1623
Hunedoara	1785	1784	3000	2000	1962	1963
Timiș	2921	2922	2032	2032	2408	2409

**14.29 PRODUCȚIA MEDIE LA HECTAR, LA PRINCIPALELE CULTURI, PE MACROREGIUNI, REGIUNI DE DEZVOLTARE
ȘI JUDEȚE, ÎN ANUL 2007 - continuare
AVERAGE YIELD, FOR MAIN CROPS, BY MACROREGION, DEVELOPMENT REGION
AND COUNTY, IN 2007 - continued**

kg / ha

Macroregiunea / Macroregion Regiunea de dezvoltare / Development region Județul / County	Ovăz Oats		Porumb boabe Maize grains		Mazăre boabe Peas	
	Total	din care: proprietate majoritar privată of which: private majority ownership	Total	din care: proprietate majoritar privată of which: private majority ownership	Total	din care: proprietate majoritar privată of which: private majority ownership
TOTAL	1206	1207	1526	1526	758	738
MACROREGIUNEA 1 / MACROREGION 1	1306	1304	2837	2835	1277	1281
Nord - Vest / North - West	1144	1143	2785	2783	1241	1267
Bihor	1025	1024	3613	3612	2459	1500
Bistrița-Năsăud	1288	1278	2043	2040	-	-
Cluj	1377	1371	2402	2401	2298	2298
Maramureș	1133	1133	2184	2184	-	-
Satu Mare	1205	1208	2672	2670	576	653
Sălaj	1042	1042	2081	2077	-	-
Centru / Center	1773	1771	2946	2944	1354	1309
Alba	3700	3700	3072	3071	861	861
Brașov	1229	1213	2662	2652	1676	1727
Covasna	1481	1481	2384	2384	-	-
Harghita	1176	1177	3130	3129	-	-
Mureș	1707	1703	3126	3126	2217	2217
Sibiu	1796	1796	2446	2445	727	650
MACROREGIUNEA 2 / MACROREGION 2	1129	1135	1143	1143	762	754
Nord - Est / North - East	1351	1346	1411	1411	719	736
Bacău	1037	1036	1257	1256	911	905
Botoșani	1261	1261	2306	2306	633	633
Iași	674	673	738	737	1057	1057
Neamț	1415	1402	1657	1654	902	787
Suceava	2007	2006	3456	3454	1140	1140
Vaslui	478	475	413	413	466	504
Sud - Est / South - East	643	652	863	861	766	755
Brăila	643	679	1203	1202	963	963
Buzău	555	724	709	708	1082	1082
Constanța	680	673	233	230	658	634
Galați	593	592	955	952	672	667
Tulcea	269	270	728	728	328	314
Vrancea	937	937	1318	1316	1045	1045
MACROREGIUNEA 3 / MACROREGION 3	1262	1267	934	935	716	670
București - Ilfov / Bucharest - Ilfov	1204	1209	698	696	1035	1037
Ilfov	1204	1209	688	694	1080	1083
Municipiul București / Bucharest Municipality	1000	-	2851	2031	1016	667
Sud - Muntenia / South - Muntenia	1272	1277	943	945	712	669
Argeș	898	897	1907	1906	333	-
Călărași	635	243	696	695	516	507
Dâmbovița	2366	2370	1391	1391	1412	1412
Giurgiu	435	435	539	539	585	585
Ialomița	114	114	425	425	838	838
Prahova	982	982	1409	1408	-	-
Teleorman	715	713	618	622	1240	1314
MACROREGIUNEA 4 / MACROREGION 4	1131	1127	1632	1630	565	565
Sud - Vest Oltenia / South - West Oltenia	884	882	888	888	685	685
Doj	502	495	549	548	1778	1778
Gorj	996	997	1233	1232	1000	1000
Mehedinți	884	892	318	318	710	710
Olt	809	796	531	531	354	354
Vâlcea	1346	1346	2249	2249	1250	1250
Vest / West	1371	1364	2641	2638	445	445
Arad	1526	1517	2596	2590	19	19
Caraș-Severin	1294	1294	1892	1890	-	-
Hunedoara	1601	1601	2642	2638	1000	1000
Timiș	1269	1261	2926	2925	717	717

**14.29 PRODUCȚIA MEDIE LA HECTAR, LA PRINCIPALELE CULTURI, PE MACROREGIUNI, REGIUNI DE DEZVOLTARE
ȘI JUDEȚE, ÎN ANUL 2007 - continuare
AVERAGE YIELD, FOR MAIN CROPS, BY MACROREGION, DEVELOPMENT REGION
AND COUNTY, IN 2007 - continued**

kg / ha

Macroregiunea / Macroregion Regiunea de dezvoltare / Development region Județul / County	Fasole boabe <i>Dried beans</i>		Cartofi - total <i>Potatoes - total</i>		Cartofi de toamnă <i>Autumn potatoes</i>	
	Total	din care: proprietate majoritar privată <i>of which: private majority ownership</i>	Total	din care: proprietate majoritar privată <i>of which: private majority ownership</i>	Total	din care: proprietate majoritar privată <i>of which: private majority ownership</i>
TOTAL	605	605	13663	13662	13873	13870
MACROREGIUNEA 1 / MACROREGION 1	1222	1223	14709	14703	14794	14789
Nord - Vest / North - West	1067	1067	13999	13999	13982	13982
Bihor	690	690	14594	14594	14830	14830
Bistrița-Năsăud	1200	1200	16346	16349	16346	16349
Cluj	1478	1478	16037	16037	16149	16148
Maramureș	958	958	11907	11906	11850	11849
Satu Mare	1282	1282	11495	11495	10989	10989
Sălaj	771	771	13328	13330	13276	13278
Centru / Center	1703	1718	15268	15261	15427	15420
Alba	2504	2633	10970	10958	11271	11258
Brașov	-	-	18588	18612	18716	18742
Covasna	1430	1430	15099	15094	15261	15257
Harghita	1205	1205	13933	13898	13933	13898
Mureș	1971	1971	15917	15925	16258	16267
Sibiu	-	-	15498	15498	15414	15414
MACROREGIUNEA 2 / MACROREGION 2	516	515	12429	12430	12742	12744
Nord - Est / North - East	628	631	12606	12607	12901	12903
Bacău	531	531	10130	10080	10923	10881
Botoșani	703	703	11951	11952	12052	12053
Iași	676	676	4776	4772	4890	4889
Neamț	496	498	11938	11940	11952	11953
Suceava	655	655	15617	15633	15885	15902
Vaslui	-	-	12012	12024	13104	13119
Sud - Est / South - East	421	417	11155	11154	11217	11220
Brăila	335	336	6205	6208	5229	5229
Buzău	499	499	9506	9474	8615	8615
Constanța	357	313	13541	13541	14272	14272
Galați	355	355	14022	14022	14954	14954
Tulcea	344	340	8190	8190	8163	8161
Vrancea	1024	1024	5942	5930	6113	6113
MACROREGIUNEA 3 / MACROREGION 3	285	285	11802	11808	10465	10465
București - Ilfov / Bucharest - Ilfov	-	-	10850	10960	12241	12302
Ilfov	-	-	10867	10974	12302	12302
Municipiul București / Bucharest Municipality	-	-	10214	7500	10667	-
Sud - Muntenia / South - Muntenia	285	285	11822	11824	10419	10419
Argeș	1182	1182	13084	13086	13520	13522
Călărași	75	76	3172	3172	4674	4674
Dâmbovița	1226	1233	15420	15420	15640	15640
Giurgiu	-	-	1553	1553	5247	5247
Ialomița	168	169	5332	5434	5446	5459
Prahova	750	750	6386	6386	6412	6412
Teleorman	598	598	19664	19664	4480	4480
MACROREGIUNEA 4 / MACROREGION 4	762	762	13340	13348	13602	13603
Sud - Vest Oltenia / South - West Oltenia	654	654	11237	11262	12064	12063
Dolj	813	813	10581	10644	12096	12096
Gorj	991	991	15247	15256	15724	15719
Mehedinți	511	511	7702	7702	7975	7975
Olt	467	467	11408	11408	11497	11497
Vâlcea	895	895	13805	13805	14162	14162
Vest / West	812	812	13905	13905	14025	14025
Arad	1326	1326	14928	14931	14990	14994
Caraș-Severin	-	-	16620	16621	16911	16912
Hunedoara	875	875	10905	10904	10905	10903
Timiș	717	717	14147	14147	14528	14528

**14.29 PRODUCȚIA MEDIE LA HECTAR, LA PRINCIPALELE CULTURI, PE MACROREGIUNI, REGIUNI DE DEZVOLTARE
ȘI JUDEȚE, ÎN ANUL 2007 - continuare
AVERAGE YIELD, FOR MAIN CROPS, BY MACROREGION, DEVELOPMENT REGION
AND COUNTY, IN 2007 - continued**

kg / ha

Macroregiunea / Macroregion Regiunea de dezvoltare / Development region Județul / County	Sfeclă de zahăr Sugar beet		Rădăcinoase furajere Fodder roots		Plante textile Fibre crops	
	Total	din care: proprietate majoritar privată of which: private majority ownership	Total	din care: proprietate majoritar privată of which: private majority ownership	Total	din care: proprietate majoritar privată of which: private majority ownership
TOTAL	26065	26015	25516	25528	1818	1825
MACROREGIUNEA 1 / MACROREGION 1	30836	30817	26117	26117	1607	1607
Nord - Vest / North - West	33196	33223	29323	29322	1295	1295
Bihor	28887	28887	32957	32957	45	45
Bistrița-Năsăud	23155	23155	27471	27471	-	-
Cluj	36960	37165	26028	26028	-	-
Maramureș	13313	13313	15626	15622	-	-
Satu Mare	33982	33984	29637	29637	1500	1500
Sălaj	-	-	-	-	-	-
Centru / Center	29077	29023	22737	22735	3000	3000
Alba	29698	29510	21703	21703	-	-
Brașov	24914	24744	24755	24755	3000	3000
Covasna	29396	29396	22154	22154	-	-
Harghita	29086	29086	20431	20431	-	-
Mureș	31883	31883	23920	23916	-	-
Sibiu	32657	32657	30043	30043	-	-
MACROREGIUNEA 2 / MACROREGION 2	20009	19909	23574	23588	1473	1493
Nord - Est / North - East	20345	20245	23632	23650	1473	1493
Bacău	12143	12143	26249	26253	-	-
Botoșani	24526	24532	24128	24128	-	-
Iași	22313	22313	16818	16826	-	-
Neamț	17043	16578	20125	20221	1473	1493
Suceava	22571	22571	27153	27155	-	-
Vaslui	9260	9260	23522	23548	-	-
Sud - Est / South - East	5379	5379	22629	22567	-	-
Brăila	5379	5379	22214	20375	-	-
Buzău	-	-	21226	21332	-	-
Constanța	-	-	11400	11400	-	-
Galați	-	-	25000	25000	-	-
Tulcea	-	-	15706	15706	-	-
Vrancea	-	-	29313	29036	-	-
MACROREGIUNEA 3 / MACROREGION 3	27143	27143	30743	30776	-	-
București - Ilfov / Bucharest - Ilfov	-	-	25976	26043	-	-
Ilfov	-	-	25976	26043	-	-
Municipiul București / Bucharest Municipality	-	-	-	-	-	-
Sud - Muntenia / South - Muntenia	27143	27143	34905	34897	-	-
Argeș	36024	36024	38414	38397	-	-
Călărași	-	-	-	-	-	-
Dâmbovița	-	-	47626	47626	-	-
Giurgiu	-	-	-	-	-	-
Ialomița	-	-	-	-	-	-
Prahova	500	500	23441	23441	-	-
Teleorman	-	-	4000	4000	-	-
MACROREGIUNEA 4 / MACROREGION 4	12251	12252	25873	25882	3553	3553
Sud - Vest Oltenia / South - West Oltenia	10475	10475	19922	19922	-	-
Doj	-	-	-	-	-	-
Gorj	-	-	24331	24331	-	-
Mehedinți	10339	10339	10073	10073	-	-
Olt	-	-	-	-	-	-
Vâlcea	22000	22000	27442	27442	-	-
Vest / West	13241	13246	27006	27017	3553	3553
Arad	13096	13096	1240	1175	3553	3553
Caraș-Severin	-	-	-	-	-	-
Hunedoara	9333	8500	24301	24299	-	-
Timiș	17000	17000	30190	30190	-	-

**14.29 PRODUCȚIA MEDIE LA HECTAR, LA PRINCIPALELE CULTURI, PE MACROREGIUNI, REGIUNI DE DEZVOLTARE
ȘI JUDEȚE, ÎN ANUL 2007 - continuare
AVERAGE YIELD, FOR MAIN CROPS, BY MACROREGION, DEVELOPMENT REGION
AND COUNTY, IN 2007 - continued**

kg / ha

Macroregiunea / Macroregion Regiunea de dezvoltare / Development region Județul / County	Floarea soarelui <i>Sunflower</i>		Soia boabe <i>Soya beans</i>	
	Total	din care: proprietate majoritar privată <i>of which: private majority ownership</i>	Total	din care: proprietate majoritar privată <i>of which: private majority ownership</i>
TOTAL	654	654	1021	1026
MACROREGIUNEA 1 / MACROREGION 1	1092	1092	1261	1237
Nord - Vest / North - West	1080	1080	1306	1278
Bihor	1110	1111	1566	1575
Bistrița-Năsăud	1099	1099	1128	1128
Cluj	1205	1205	1710	1535
Maramureș	850	850	264	264
Satu Mare	1090	1088	1138	1164
Sălaj	765	765	283	283
Centru / Center	1243	1243	1149	1142
Alba	1134	1134	1176	1176
Brașov	-	-	1218	1218
Covasna	-	-	-	-
Harghita	-	-	-	-
Mureș	1318	1318	1113	1098
Sibiu	904	904	1229	1229
MACROREGIUNEA 2 / MACROREGION 2	713	712	968	986
Nord - Est / North - East	652	648	1017	1022
Bacău	724	724	640	419
Botoșani	896	896	1328	1328
Iași	621	613	427	421
Neamț	1057	1022	1138	1157
Suceava	1340	1340	1470	1470
Vaslui	340	340	74	86
Sud - Est / South - East	736	736	910	942
Brăila	924	923	1124	1135
Buzău	528	529	332	420
Constanța	963	962	26	26
Galați	542	529	685	681
Tulcea	320	325	782	937
Vrancea	745	746	1062	1062
MACROREGIUNEA 3 / MACROREGION 3	410	410	786	770
București - Ilfov / Bucharest - Ilfov	401	408	16	16
Ilfov	401	408	16	16
Municipiul București / Bucharest Municipality	-	-	-	-
Sud - Muntenia / South - Muntenia	410	410	793	778
Argeș	621	621	43	43
Călărași	364	362	825	797
Dâmbovița	620	620	400	400
Giurgiu	212	212	1192	1193
Ialomița	425	425	556	556
Prahova	651	651	208	208
Teleorman	455	455	292	294
MACROREGIUNEA 4 / MACROREGION 4	744	746	1361	1361
Sud - Vest Oltenia / South - West Oltenia	397	396	248	248
Dolj	430	427	389	389
Gorj	-	-	-	-
Mehedinți	181	181	-	-
Olt	408	409	233	233
Vâlcea	459	459	-	-
Vest / West	1158	1158	1395	1395
Arad	1190	1189	984	984
Caraș-Severin	1362	1362	-	-
Hunedoara	233	233	1056	1056
Timiș	1135	1134	1478	1478

**14.29 PRODUCȚIA MEDIE LA HECTAR, LA PRINCIPALELE CULTURI, PE MACROREGIUNI, REGIUNI DE DEZVOLTARE
ȘI JUDEȚE, ÎN ANUL 2007 - continuare
AVERAGE YIELD, FOR MAIN CROPS, BY MACROREGION, DEVELOPMENT REGION
AND COUNTY, IN 2007 - continued**

kg / ha

Macroregiunea / Macroregion Regiunea de dezvoltare / Development region Județul / County	Tutun Tabacco		Tomate Tomatoes	
	Total	din care: proprietate majoritar privată of which: private majority ownership	Total	din care: proprietate majoritar privată of which: private majority ownership
TOTAL	1025	1431	13916	13920
MACROREGIUNEA 1 / MACROREGION 1	1384	1391	14432	14431
Nord - Vest / North - West	2409	2409	14408	14405
Bihor	-	-	16026	16026
Bistrița-Năsăud	-	-	10550	10552
Cluj	2409	2409	14018	14016
Maramureș	-	-	15047	15037
Satu Mare	-	-	13152	13149
Sălaj	-	-	17349	17324
Centru / Center	1310	1317	14484	14487
Alba	1520	1833	14224	14236
Brașov	-	-	11615	11598
Covasna	-	-	20169	20169
Harghita	-	-	10606	10606
Mureș	1301	1301	16234	16232
Sibiu	-	-	10137	10137
MACROREGIUNEA 2 / MACROREGION 2	-	-	14983	14989
Nord - Est / North - East	-	-	12894	12891
Bacău	-	-	12696	12665
Botoșani	-	-	14868	14874
Iași	-	-	13855	13856
Neamț	-	-	11730	11730
Suceava	-	-	15413	15413
Vaslui	-	-	7486	7486
Sud - Est / South - East	-	-	16861	16875
Brăila	-	-	9261	9250
Buzău	-	-	10023	10027
Constanța	-	-	14752	14765
Galați	-	-	23497	23497
Tulcea	-	-	16572	16621
Vrancea	-	-	14460	14451
MACROREGIUNEA 3 / MACROREGION 3	107	107	12480	12486
București - Ilfov / Bucharest - Ilfov	-	-	17009	17005
Ilfov	-	-	16821	16817
Municipiul București / Bucharest Municipality	-	-	25282	25256
Sud - Muntenia / South - Muntenia	107	107	11524	11531
Argeș	-	-	10464	10462
Călărași	-	-	5132	5132
Dâmbovița	-	-	18926	18923
Giurgiu	-	-	6060	6060
Ialomița	107	107	5192	5207
Prahova	-	-	17395	17395
Teleorman	-	-	11373	11370
MACROREGIUNEA 4 / MACROREGION 4	526	2018	13461	13462
Sud - Vest Oltenia / South - West Oltenia	526	2018	12912	12913
Doj	98	2000	15547	15554
Gorj	-	-	7897	7896
Mehedinți	-	-	5410	5410
Olt	2022	2022	14837	14837
Vâlcea	-	-	14164	14164
Vest / West	-	-	14611	14612
Arad	-	-	20150	20157
Caraș-Severin	-	-	9460	9460
Hunedoara	-	-	11718	11716
Timiș	-	-	12728	12728

**14.29 PRODUCȚIA MEDIE LA HECTAR, LA PRINCIPALELE CULTURI, PE MACROREGIUNI, REGIUNI DE DEZVOLTARE
ȘI JUDEȚE, ÎN ANUL 2007 - continuare
AVERAGE YIELD, FOR MAIN CROPS, BY MACROREGION, DEVELOPMENT REGION
AND COUNTY, IN 2007 - continued**

kg / ha

Macroregiunea / Macroregion Regiunea de dezvoltare / Development region Județul / County	Ceapă uscată <i>Dry onion</i>		Varză albă <i>White cabbage</i>		Pepeni verzi și galbeni <i>Water melons and melons</i>	
	Total	din care: proprietate majoritar privată <i>of which: private majority ownership</i>	Total	din care: proprietate majoritar privată <i>of which: private majority ownership</i>	Total	din care: proprietate majoritar privată <i>of which: private majority ownership</i>
TOTAL	9526	9531	19364	19371	13161	13188
MACROREGIUNEA 1 / MACROREGION 1	11074	11077	20183	20181	16426	16426
Nord - Vest / North - West	11375	11380	20660	20660	16545	16545
Bihor	8411	8411	17883	17883	14296	14296
Bistrița-Năsăud	11258	11272	15028	15022	-	-
Cluj	14749	14755	26632	26635	18036	18036
Maramureș	8792	8800	17943	17921	-	-
Satu Mare	8741	8742	20056	20067	24841	24841
Sălaj	9552	9550	19009	18998	-	-
Centru / Center	10660	10660	19539	19534	14753	14753
Alba	11086	11086	21239	21229	-	-
Brașov	8118	8118	15737	15737	-	-
Covasna	11324	11324	24156	24156	-	-
Harghita	8942	8954	15324	15319	-	-
Mureș	11686	11687	18357	18345	16500	16500
Sibiu	9415	9415	16830	16830	-	-
MACROREGIUNEA 2 / MACROREGION 2	9018	9027	20352	20361	13326	13326
Nord - Est / North - East	8543	8544	19943	19942	9468	9470
Bacău	9356	9350	16754	16715	9663	9663
Botoșani	9880	9879	18680	18684	14783	14783
Iași	7189	7192	17618	17618	8370	8371
Neamț	6990	6996	15727	15725	-	-
Suceava	11276	11279	26949	26956	-	-
Vaslui	5571	5571	18378	18378	7772	7772
Sud - Est / South - East	9711	9735	21148	21178	14237	14237
Brăila	7316	7315	16712	16694	10400	10400
Buzău	7661	7754	15977	16032	10131	10132
Constanța	14852	14850	20056	20086	12435	12435
Galați	7728	7728	30321	30317	20918	20923
Tulcea	13718	13718	19474	19474	10876	10876
Vrancea	8048	8028	20957	20948	17704	17704
MACROREGIUNEA 3 / MACROREGION 3	8859	8865	19946	19964	9040	9063
București - Ilfov / Bucharest - Ilfov	10026	10113	21412	21558	2354	2354
Ilfov	10058	10130	21598	21748	2354	2354
Municipiul București / Bucharest Municipality	2500	2000	11526	11526	-	-
Sud - Muntenia / South - Muntenia	8758	8759	19782	19787	9096	9119
Argeș	11222	11229	19058	19082	-	-
Călărași	5071	5071	13416	13416	7106	7106
Dâmbovița	11258	11255	21620	21618	20276	20276
Giurgiu	4818	4821	13441	13441	15733	15733
Ialomița	7661	7654	19077	19155	7559	7590
Prahova	8285	8285	18399	18399	14234	14234
Teleorman	8208	8208	17109	17109	11346	11346
MACROREGIUNEA 4 / MACROREGION 4	9327	9328	17432	17437	15063	15161
Sud - Vest Oltenia / South - West Oltenia	8261	8261	15404	15410	12876	12956
Doj	8153	8155	17108	17119	12136	12239
Gorj	8994	8995	13304	13299	3608	3608
Mehedinți	4630	4617	8926	8930	10684	10684
Olt	8240	8240	15304	15304	18053	18053
Vâlcea	10089	10089	18321	18321	6000	6000
Vest / West	10592	10594	19969	19973	24895	24895
Arad	12128	12133	19138	19141	18931	18931
Caraș-Severin	11025	11025	16375	16370	-	-
Hunedoara	9343	9346	18077	18109	-	-
Timiș	9627	9627	22217	22217	28382	28382

**14.29 PRODUCȚIA MEDIE LA HECTAR, LA PRINCIPALELE CULTURI, PE MACROREGIUNI, REGIUNI DE DEZVOLTARE
ȘI JUDEȚE, ÎN ANUL 2007 - continuare
AVERAGE YIELD, FOR MAIN CROPS, BY MACROREGION, DEVELOPMENT REGION
AND COUNTY, IN 2007 - continued**

kg / ha

Macroregiunea / Macroregion Regiunea de dezvoltare / Development region Județul / County	Furaje verzi anuale <i>Annual green fodder</i>		Furaje perene <i>Perennial fodder</i>	
	Total	din care: proprietate majoritar privată <i>of which: private majority ownership</i>	Total	din care: proprietate majoritar privată <i>of which: private majority ownership</i>
TOTAL	10566	11071	13060	13315
MACROREGIUNEA 1 / MACROREGION 1	14107	14076	13632	13641
Nord - Vest / North - West	13233	13169	13816	13813
Bihor	12119	12119	14093	14093
Bistrița-Năsăud	12618	12606	14525	14477
Cluj	17858	17753	15432	15346
Maramureș	11883	11678	14516	14515
Satu Mare	13555	13578	11384	11457
Sălaj	11111	11104	13455	13480
Centru / Center	15708	15744	13450	13470
Alba	13152	13152	12472	12471
Brașov	13621	13699	12219	12193
Covasna	12855	12861	15240	15241
Harghita	12694	12694	11302	11301
Mureș	24834	25157	14677	14685
Sibiu	13556	13547	15505	15914
MACROREGIUNEA 2 / MACROREGION 2	10271	10865	13132	13435
Nord - Est / North - East	11059	11012	14009	14279
Bacău	11771	11773	13543	13537
Botoșani	11099	11096	14901	15015
Iași	7590	7475	10351	10321
Neamț	12153	12117	13434	13458
Suceava	17005	16814	18182	18178
Vaslui	8965	8964	9141	10574
Sud - Est / South - East	9499	10692	11214	11491
Brăila	4550	3198	11971	11974
Buzău	6493	6575	10946	11237
Constanța	11977	12225	9644	9549
Galați	7764	7908	12509	12690
Tulcea	4337	9635	8097	9226
Vrancea	11174	11164	13886	13874
MACROREGIUNEA 3 / MACROREGION 3	7097	7384	9963	10292
București - Ilfov / Bucharest - Ilfov	9008	8683	11008	11802
Ilfov	8982	8661	11247	12039
Municipiul București / Bucharest Municipality	11000	10025	4503	4774
Sud - Muntenia / South - Muntenia	6966	7307	9903	10207
Argeș	13137	13558	14915	14954
Călărași	5053	3450	7421	6747
Dâmbovița	10245	10296	16366	16410
Giurgiu	1264	1255	4399	4401
Ialomița	3883	3957	4636	4552
Prahova	8818	9100	9013	9143
Teleorman	7904	9070	7665	8704
MACROREGIUNEA 4 / MACROREGION 4	11450	12011	14227	14792
Sud - Vest Oltenia / South - West Oltenia	8537	8570	13274	14662
Dolj	6377	4968	12319	16583
Gorj	12078	12078	18388	18389
Mehedinți	11303	12012	10136	10181
Olt	11774	8659	11978	12204
Vâlcea	12366	18286	15371	15341
Vest / West	14193	14045	14817	14854
Arad	15131	14470	13767	13610
Caraș-Severin	13653	13653	15672	15848
Hunedoara	7786	7786	13108	13101
Timiș	14502	14479	15357	15436

14.30 SUPRAFAȚA VIILOR PE ROD, PE MACROREGIUNI, REGIUNI DE DEZVOLTARE ȘI JUDEȚE, ÎN ANUL 2007
AREA OF BEARING VINEYARDS, BY MACROREGION, DEVELOPMENT REGION AND COUNTY, IN 2007

hectare / hectares

Macroregiunea / Macroregion Regiunea de dezvoltare / Development region Județul / County	Vii pe rod <i>Bearing vineyards</i>		Vii altoite pe rod <i>Grafted bearing vineyards</i>		Vii hibride pe rod <i>Hybrid bearing vineyards</i>	
	Total	din care: proprietate majoritar privată <i>of which: private majority ownership</i>	Total	din care: proprietate majoritar privată <i>of which: private majority ownership</i>	Total	din care: proprietate majoritar privată <i>of which: private majority ownership</i>
TOTAL	187629	185376	92356	90108	95273	95268
MACROREGIUNEA 1 / MACROREGION 1	12183	12129	4599	4550	7584	7579
Nord - Vest / North - West	7758	7748	1394	1389	6364	6359
Bihor	2090	2090	526	526	1564	1564
Bistrița-Năsăud	427	424	118	115	309	309
Cluj	231	231	182	182	49	49
Maramureș	248	248	6	6	242	242
Satu Mare	2674	2674	268	268	2406	2406
Sălaj	2088	2081	294	292	1794	1789
Centru / Center	4425	4381	3205	3161	1220	1220
Alba	2700	2656	2171	2127	529	529
Brașov	-	-	-	-	-	-
Covasna	-	-	-	-	-	-
Harghita	-	-	-	-	-	-
Mureș	1270	1270	936	936	334	334
Sibiu	455	455	98	98	357	357
MACROREGIUNEA 2 / MACROREGION 2	105966	104668	65247	63949	40719	40719
Nord - Est / North - East	30532	30072	13408	12948	17124	17124
Bacău	5366	5366	1731	1731	3635	3635
Botoșani	1581	1581	100	100	1481	1481
Iași	9428	9086	5538	5196	3890	3890
Neamț	534	534	4	4	530	530
Suceava	-	-	-	-	-	-
Vaslui	13623	13505	6035	5917	7588	7588
Sud - Est / South - East	75434	74596	51839	51001	23595	23595
Brăila	4827	4827	857	857	3970	3970
Buzău	15072	14800	8640	8368	6432	6432
Constanța	11099	10994	9878	9773	1221	1221
Galați	15930	15533	8894	8497	7036	7036
Tulcea	5023	5023	2872	2872	2151	2151
Vrancea	23483	23419	20698	20634	2785	2785
MACROREGIUNEA 3 / MACROREGION 3	30868	30375	8618	8125	22250	22250
București - Ilfov / Bucharest - Ilfov	1512	1512	34	34	1478	1478
Ilfov	1509	1509	31	31	1478	1478
Municipiul București / Bucharest Municipality	3	3	3	3	-	-
Sud - Muntenia / South - Muntenia	29356	28863	8584	8091	20772	20772
Argeș	1256	962	976	682	280	280
Călărași	4082	4035	149	102	3933	3933
Dâmbovița	359	359	52	52	307	307
Giurgiu	3723	3571	212	60	3511	3511
Ialomița	4279	4279	129	129	4150	4150
Prahova	7988	7988	6913	6913	1075	1075
Teleorman	7669	7669	153	153	7516	7516
MACROREGIUNEA 4 / MACROREGION 4	38612	38204	13892	13484	24720	24720
Sud - Vest Oltenia / South - West Oltenia	34846	34500	10407	10061	24439	24439
Dolj	13706	13497	5005	4796	8701	8701
Gorj	4190	4190	6	6	4184	4184
Mehedinți	6094	6094	1758	1758	4336	4336
Olt	7037	6970	1638	1571	5399	5399
Vâlcea	3819	3749	2000	1930	1819	1819
Vest / West	3766	3704	3485	3423	281	281
Arad	1158	1096	1154	1092	4	4
Caraș-Severin	427	427	161	161	266	266
Hunedoara	-	-	-	-	-	-
Timiș	2181	2181	2170	2170	11	11

14.31 PRODUCȚIA DE STRUGURI, PE MACROREGIUNI, REGIUNI DE DEZVOLTARE ȘI JUDEȚE, ÎN ANUL 2007
PRODUCTION OF GRAPES, BY MACROREGION, DEVELOPMENT REGION AND COUNTY, IN 2007

tone / tonnes

Macroregiunea / Macroregion Regiunea de dezvoltare / Development region Județul / County	Vii pe rod <i>Bearing vineyards</i>		Vii altoite pe rod <i>Grafted bearing vineyards</i>		Vii hibride pe rod <i>Hybrid bearing vineyards</i>	
	Total	din care: proprietate majoritar privată <i>of which: private majority ownership</i>	Total	din care: proprietate majoritar privată <i>of which: private majority ownership</i>	Total	din care: proprietate majoritar privată <i>of which: private majority ownership</i>
TOTAL	873224¹⁾	863954¹⁾	511363	502128	361861	361826
MACROREGIUNEA 1 / MACROREGION 1	50061	49848	20347	20165	29714	29683
Nord - Vest / North - West	32150	32108	6900	6889	25250	25219
Bihor	13926	13926	3245	3245	10681	10681
Bistrița-Năsăud	1681	1672	477	468	1204	1204
Cluj	939	939	763	763	176	176
Maramureș	798	798	20	20	778	778
Satu Mare	5663	5663	1049	1049	4614	4614
Sălaj	9143	9110	1346	1344	7797	7766
Centru / Center	17911	17740	13447	13276	4464	4464
Alba	13251	13081	10554	10384	2697	2697
Brașov	-	-	-	-	-	-
Covasna	-	-	-	-	-	-
Harghita	-	-	-	-	-	-
Mureș	3378	3377	2479	2478	899	899
Sibiu	1282	1282	414	414	868	868
MACROREGIUNEA 2 / MACROREGION 2	556957	550768	393711	387524	163246	163244
Nord - Est / North - East	128015	125887	60530	58403	67485	67484
Bacău	26441	26441	7674	7674	18767	18767
Botoșani	5741	5741	563	563	5178	5178
Iași	26740	24984	25145	23390	1595	1594
Neamț	1087	1087	15	15	1072	1072
Suceava	-	-	-	-	-	-
Vaslui	68006	67634	27133	26761	40873	40873
Sud - Est / South - East	428942	424881	333181	329121	95761	95760
Brăila	18999	18999	4498	4498	14501	14501
Buzău	62741	61685	36558	35502	26183	26183
Constanța	67977	67328	63939	63290	4038	4038
Galați	66983	65263	37290	35571	29693	29692
Tulcea	15784	15783	11538	11537	4246	4246
Vrancea	196458	195823	179358	178723	17100	17100
MACROREGIUNEA 3 / MACROREGION 3	104882	103596	38437	37153	66445	66443
București - Ilfov / Bucharest - Ilfov	4803	4803	90	90	4713	4713
Ilfov	4795	4795	82	82	4713	4713
Municipiul București / Bucharest Municipality	8	8	8	8	-	-
Sud - Muntenia / South - Muntenia	100079	98793	38347	37063	61732	61730
Argeș	4163	3250	3461	2550	702	700
Călărași	15693	15322	851	480	14842	14842
Dâmbovița	2201	2201	333	333	1868	1868
Giurgiu	19612	19612	430	430	19182	19182
Ialomița	10966	10966	199	199	10767	10767
Prahova	37470	37470	32802	32802	4668	4668
Teleorman	9974	9972	271	269	9703	9703
MACROREGIUNEA 4 / MACROREGION 4	161324	159742	58868	57286	102456	102456
Sud - Vest Oltenia / South - West Oltenia	139227	138095	37744	36612	101483	101483
Dolj	46180	45994	12680	12494	33500	33500
Gorj	15226	15226	27	27	15199	15199
Mehedinți	19050	19050	5200	5200	13850	13850
Olt	35713	35450	7884	7621	27829	27829
Vâlcea	23058	22375	11953	11270	11105	11105
Vest / West	22097	21647	21124	20674	973	973
Arad	4268	3818	4252	3802	16	16
Caraș-Severin	1405	1405	480	480	925	925
Hunedoara	-	-	-	-	-	-
Timiș	16424	16424	16392	16392	32	32

¹⁾ Inclusiv producția de struguri din grădinile familiale. / Including the production of grapes from the kitchen gardens.

**14.32 PRODUCȚIA MEDIE DE STRUGURI LA HECTAR, PE MACROREGIUNI, REGIUNI DE DEZVOLTARE ȘI JUDEȚE,
ÎN ANUL 2007
AVERAGE YIELD OF GRAPES, BY MACROREGION, DEVELOPMENT REGION AND COUNTY,
IN 2007**

kg / ha

Macroregiunea / Macroregion Regiunea de dezvoltare / Development region Judetul / County	Vii pe rod <i>Bearing vineyards</i>		Vii altoite pe rod <i>Grafted bearing vineyards</i>		Vii hibride pe rod <i>Hybrid bearing vineyards</i>	
	Total	din care: proprietate majoritar privată <i>of which: private majority ownership</i>	Total	din care: proprietate majoritar privată <i>of which: private majority ownership</i>	Total	din care: proprietate majoritar privată <i>of which: private majority ownership</i>
TOTAL	4654	4661	5537	5573	3798	3798
MACROREGIUNEA 1 / MACROREGION 1	4109	4110	4424	4432	3918	3916
Nord - Vest / North - West	4144	4144	4950	4960	3968	3966
Bihor	6663	6663	6169	6169	6829	6829
Bistrița-Năsăud	3937	3943	4042	4070	3896	3896
Cluj	4065	4065	4192	4192	3592	3592
Maramureș	3218	3218	3333	3333	3215	3215
Satu Mare	2118	2118	3914	3914	1918	1918
Sălaj	4379	4378	4578	4603	4346	4341
Centru / Center	4048	4049	4196	4200	3659	3659
Alba	4908	4925	4861	4882	5098	5098
Brașov	-	-	-	-	-	-
Covasna	-	-	-	-	-	-
Harghita	-	-	-	-	-	-
Mureș	2660	2659	2649	2647	2692	2692
Sibiu	2818	2818	4224	4224	2431	2431
MACROREGIUNEA 2 / MACROREGION 2	5256	5262	6034	6060	4009	4009
Nord - Est / North - East	4193	4186	4514	4511	3941	3941
Bacău	4928	4928	4433	4433	5163	5163
Botoșani	3631	3631	5630	5630	3496	3496
Iași	2836	2750	4540	4502	410	410
Neamț	2036	2036	3750	3750	2023	2023
Suceava	-	-	-	-	-	-
Vaslui	4992	5008	4496	4523	5387	5387
Sud - Est / South - East	5686	5696	6427	6453	4059	4058
Brăila	3936	3936	5249	5249	3653	3653
Buzău	4163	4168	4231	4243	4071	4071
Constanța	6125	6124	6473	6476	3307	3307
Galați	4205	4202	4193	4186	4220	4220
Tulcea	3142	3142	4017	4017	1974	1974
Vrancea	8366	8362	8665	8662	6140	6140
MACROREGIUNEA 3 / MACROREGION 3	3398	3411	4460	4573	2986	2986
București - Ilfov / Bucharest - Ilfov	3177	3177	2647	2647	3189	3189
Ilfov	3178	3178	2645	2645	3189	3189
Municipiul București / Bucharest Municipality	2667	2667	2667	2667	-	-
Sud - Muntenia / South - Muntenia	3409	3423	4467	4581	2972	2972
Argeș	3314	3378	3546	3739	2507	2500
Călărași	3844	3797	5711	4706	3774	3774
Dâmbovița	6131	6131	6404	6404	6085	6085
Giurgiu	5268	5492	2028	7167	5463	5463
Ialomița	2563	2563	1543	1543	2594	2594
Prahova	4691	4691	4745	4745	4342	4342
Teleorman	1301	1300	1771	1758	1291	1291
MACROREGIUNEA 4 / MACROREGION 4	4178	4181	4238	4248	4145	4145
Sud - Vest Oltenia / South - West Oltenia	3995	4003	3627	3639	4153	4153
Dolj	3369	3408	2533	2605	3850	3850
Gorj	3634	3634	4500	4500	3633	3633
Mehedinți	3126	3126	2958	2958	3194	3194
Olt	5075	5086	4813	4851	5154	5154
Vâlcea	6038	5968	5977	5839	6105	6105
Vest / West	5867	5844	6061	6040	3463	3463
Arad	3686	3484	3685	3482	4000	4000
Caraș-Severin	3290	3290	2981	2981	3477	3477
Hunedoara	-	-	-	-	-	-
Timiș	7530	7530	7554	7554	2909	2909

14.33 PRODUCȚIA DE FRUCTE, PE MACROREGIUNI, REGIUNI DE DEZVOLTARE ȘI JUDEȚE, ÎN ANUL 2007
FRUIT PRODUCTION, BY MACROREGION, DEVELOPMENT REGION AND COUNTY, IN 2007

tone / tonnes

Macroregiunea / Macroregion Regiunea de dezvoltare / Development region Județul / County	Fructe - total <i>Fruit - total</i>		Prune <i>Plums</i>		Mere <i>Apples</i>	
	Total	din care: proprietate majoritar privată <i>of which: private majority ownership</i>	Total	din care: proprietate majoritar privată <i>of which: private majority ownership</i>	Total	din care: proprietate majoritar privată <i>of which: private majority ownership</i>
TOTAL	1085756¹⁾	1065477¹⁾	372631	370289	475370	461763
MACROREGIUNEA 1 / MACROREGION 1	205562	200803	39853	39490	121152	116999
Nord - Vest / North - West	138610	134007	30937	30580	74909	70902
Bihor	27336	27278	9981	9960	8078	8074
Bistrița-Năsăud	25665	21792	2666	2424	21748	18259
Cluj	8278	8138	3334	3330	3568	3484
Maramureș	31636	31454	5121	5121	21378	21196
Satu Mare	37589	37551	7660	7654	15306	15274
Sălaj	8106	7794	2175	2091	4831	4615
Centru / Center	66952	66796	8916	8910	46243	46097
Alba	15726	15612	4668	4668	6113	5999
Brașov	5414	5409	956	954	2813	2810
Covasna	8687	8683	671	671	6628	6627
Harghita	4819	4815	1088	1087	3084	3081
Mureș	18754	18731	713	710	15470	15451
Sibiu	13552	13546	820	820	12135	12129
MACROREGIUNEA 2 / MACROREGION 2	233951	228698	45044	44679	111893	109234
Nord - Est / North - East	136468	133947	17483	17470	79128	76683
Bacău	23026	23021	2885	2885	14142	14137
Botoșani	12590	12535	1625	1620	7510	7483
Iași	26912	26828	3492	3484	11920	11847
Neamț	10897	10877	1653	1653	6450	6432
Suceava	45638	43282	5481	5481	32571	30249
Vaslui	17405	17404	2347	2347	6535	6535
Sud - Est / South - East	97483	94751	27561	27209	32765	32551
Brăila	1499	1499	482	482	440	440
Buzău	35179	34817	10262	10029	16045	15934
Constanța	21620	19348	2074	1983	1952	1906
Galați	7602	7579	1286	1274	1163	1157
Tulcea	1530	1526	271	270	618	615
Vrancea	30053	29982	13186	13171	12547	12499
MACROREGIUNEA 3 / MACROREGION 3	353570	348372	135517	135261	158680	154275
București - Ilfov / Bucharest - Ilfov	2520	2480	236	234	534	518
Ilfov	2227	2208	225	223	481	472
Municipiul București / Bucharest Municipality	293	272	11	11	53	46
Sud - Muntenia / South - Muntenia	351050	345892	135281	135027	158146	153757
Argeș	114229	110208	57830	57661	38601	35154
Călărași	703	662	173	171	62	55
Dâmbovița	187000	186036	65538	65478	96572	95678
Giurgiu	4790	4790	779	779	373	373
Ialomița	306	304	75	75	38	38
Prahova	40241	40191	10211	10205	21963	21925
Teleorman	3781	3701	675	658	537	534
MACROREGIUNEA 4 / MACROREGION 4	292673	287604	152217	150859	83645	81255
Sud - Vest Oltenia / South - West Oltenia	172379	167493	90614	89295	42619	40366
Dolj	20315	16230	9117	8031	5034	3232
Gorj	31541	31511	17987	17973	5657	5647
Mehedinți	14141	14128	5362	5354	2250	2247
Olt	27052	27016	16056	16056	3172	3172
Vâlcea	79330	78608	42092	41881	26506	26068
Vest / West	120294	120111	61603	61564	41026	40889
Arad	15353	15348	3992	3987	9548	9548
Caraș-Severin	48340	48227	29781	29778	13190	13081
Hunedoara	21226	21192	12742	12728	4542	4528
Timiș	35375	35344	15088	15071	13746	13732

¹⁾ Inclusiv producția de fructe din grădinile familiale. / Including the production of fruit from the kitchen gardens.

14.33 PRODUCȚIA DE FRUCTE, PE MACROREGIUNI, REGIUNI DE DEZVOLTARE ȘI JUDEȚE, ÎN ANUL 2007 - continuare
FRUIT PRODUCTION, BY MACROREGION, DEVELOPMENT REGION AND COUNTY, IN 2007 - continued

tone / tonnes

Macroregiunea / Macroregion Regiunea de dezvoltare / Development region Județul / County	Pere <i>Pears</i>		Piersici și nectarine <i>Peaches and nectarines</i>		Cireșe și vișine <i>Cherries and sour cherries</i>	
	Total	din care: proprietate majoritar privată <i>of which: private majority ownership</i>	Total	din care: proprietate majoritar privată <i>of which: private majority ownership</i>	Total	din care: proprietate majoritar privată <i>of which: private majority ownership</i>
TOTAL	62852	62518	16980	15093	65163	64524
MACROREGIUNEA 1 / MACROREGION 1	11597	11500	3441	3441	8717	8587
Nord - Vest / North - West	7132	7036	2953	2953	5830	5701
Bihor	1771	1768	2197	2197	1532	1509
Bistrița-Năsăud	919	834	-	-	248	194
Cluj	622	615	15	15	471	426
Maramureș	2402	2402	62	62	1324	1324
Satu Mare	1198	1198	521	521	1967	1967
Sălaj	220	219	158	158	288	281
Centru / Center	4465	4464	488	488	2887	2886
Alba	2459	2459	411	411	1236	1236
Brașov	518	518	-	-	335	335
Covasna	253	252	42	42	601	601
Harghita	373	373	-	-	156	156
Mureș	570	570	27	27	402	401
Sibiu	292	292	8	8	157	157
MACROREGIUNEA 2 / MACROREGION 2	15579	15567	7968	6149	29891	29588
Nord - Est / North - East	10651	10650	462	462	19105	19059
Bacău	1573	1573	163	163	2543	2543
Botoșani	1121	1120	67	67	1072	1065
Iași	1760	1760	9	9	7136	7133
Neamț	1131	1131	4	4	1102	1101
Suceava	3126	3126	-	-	2587	2553
Vaslui	1940	1940	219	219	4665	4664
Sud - Est / South - East	4928	4917	7506	5687	10786	10529
Brăila	4	4	90	90	319	319
Buzău	3255	3244	782	782	1782	1778
Constanța	3	3	6347	4528	5236	4995
Galați	869	869	186	186	1902	1898
Tulcea	11	11	16	16	328	328
Vrancea	786	786	85	85	1219	1211
MACROREGIUNEA 3 / MACROREGION 3	23505	23346	1958	1917	14096	13892
București - Ilfov / Bucharest - Ilfov	23	23	242	233	343	339
Ilfov	11	11	236	232	318	318
Municipiul București / Bucharest Municipality	12	12	6	1	25	21
Sud - Muntenia / South - Muntenia	23482	23323	1716	1684	13753	13553
Argeș	7323	7172	348	320	5473	5300
Călărași	20	18	26	24	39	30
Dâmbovița	12687	12687	399	399	5086	5086
Giurgiu	270	270	90	90	682	682
Ialomița	13	13	20	20	46	44
Prahova	2670	2664	714	714	2115	2115
Teleorman	499	499	119	117	312	296
MACROREGIUNEA 4 / MACROREGION 4	12171	12105	3613	3586	12459	12457
Sud - Vest Oltenia / South - West Oltenia	8165	8099	1634	1607	8609	8607
Dolj	339	290	751	724	1315	1315
Gorj	1244	1244	181	181	1131	1131
Mehedinți	923	923	187	187	2508	2506
Olt	1168	1168	260	260	2074	2074
Vâlcea	4491	4474	255	255	1581	1581
Vest / West	4006	4006	1979	1979	3850	3850
Arad	281	281	536	536	317	317
Caraș-Severin	1332	1332	367	367	1077	1077
Hunedoara	1568	1568	233	233	882	882
Timiș	825	825	843	843	1574	1574

14.33 PRODUCȚIA DE FRUCTE, PE MACROREGIUNI, REGIUNI DE DEZVOLTARE ȘI JUDEȚE, ÎN ANUL 2007 - continuare
FRUIT PRODUCTION, BY MACROREGION, DEVELOPMENT REGION AND COUNTY, IN 2007 - continued

tone / tonnes

Macroregiunea / Macroregion Regiunea de dezvoltare / Development region Județul / County	Caise și zarzăre <i>Apricots and ungrafted apricots</i>		Nuci <i>Nuts</i>		Căpșuni <i>Strawberries</i>		Alte fructe <i>Other fruit</i>	
	Total	din care: proprietate majoritar privată <i>of which: private majority ownership</i>	Total	din care: proprietate majoritar privată <i>of which: private majority ownership</i>	Total	din care: proprietate majoritar privată <i>of which: private majority ownership</i>	Total	din care: proprietate majoritar privată <i>of which: private majority ownership</i>
TOTAL	27566	27207	25516	24534	16496	16491	23182	23058
MACROREGIUNEA 1 / MACROREGION 1	1060	1053	4364	4357	13303	13303	2075	2073
Nord - Vest / North - West	731	724	2714	2707	12027	12027	1377	1377
Bihor	302	295	264	264	2960	2960	251	251
Bistrița-Năsăud	11	11	53	50	-	-	20	20
Cluj	89	89	130	130	2	2	47	47
Maramureș	2	2	1192	1192	-	-	155	155
Satu Mare	306	306	865	865	9065	9065	701	701
Sălaj	21	21	210	206	-	-	203	203
Centru / Center	329	329	1650	1650	1276	1276	698	696
Alba	149	149	463	463	1	1	226	226
Brașov	145	145	286	286	-	-	361	361
Covasna	1	1	489	489	-	-	2	-
Harghita	-	-	117	117	-	-	1	1
Mureș	24	24	167	167	1273	1273	108	108
Sibiu	10	10	128	128	2	2	-	-
MACROREGIUNEA 2 / MACROREGION 2	10369	10294	7970	7957	659	654	4578	4576
Nord - Est / North - East	2490	2490	4979	4970	454	449	1716	1714
Bacău	271	271	1103	1103	-	-	346	346
Botoșani	315	315	326	318	187	182	367	365
Iași	1114	1114	992	992	107	107	382	382
Neamț	6	6	352	351	-	-	199	199
Suceava	54	54	1759	1759	3	3	57	57
Vaslui	730	730	447	447	157	157	365	365
Sud - Est / South - East	7879	7804	2991	2987	205	205	2862	2862
Brăila	82	82	9	9	66	66	7	7
Buzău	792	792	1224	1221	1	1	1036	1036
Constanța	5793	5718	33	33	49	49	133	133
Galați	817	817	330	329	78	78	971	971
Tulcea	52	52	41	41	-	-	193	193
Vrancea	343	343	1354	1354	11	11	522	522
MACROREGIUNEA 3 / MACROREGION 3	7548	7513	4109	4084	1598	1598	6559	6486
București - Ilfov / Bucharest - Ilfov	772	763	12	12	156	156	202	202
Ilfov	728	724	12	12	156	156	60	60
Municipiul București ¹⁾ / Bucharest Municipality ¹⁾	44	39	-	-	-	-	142	142
Sud - Muntenia / South - Muntenia	6776	6750	4097	4072	1442	1442	6357	6284
Argeș	996	996	1502	1480	540	540	1616	1585
Călărași	193	180	24	22	133	133	33	29
Dâmbovița	2941	2941	1633	1633	62	62	2082	2072
Giurgiu	584	584	124	124	647	647	1241	1241
Ialomița	35	35	11	11	1	1	67	67
Prahova	1016	1016	610	610	59	59	883	883
Teleorman	1011	998	193	192	-	-	435	407
MACROREGIUNEA 4 / MACROREGION 4	8589	8347	9073	8136	936	936	9970	9923
Sud - Vest Oltenia / South - West Oltenia	7301	7059	5704	4774	829	829	6904	6857
Dolj	2212	1970	1143	264	-	-	404	404
Gorj	662	662	1035	1034	334	334	3310	3305
Mehedinți	438	438	574	574	-	-	1899	1899
Olt	3037	3037	565	529	-	-	720	720
Vâlcea	952	952	2387	2373	495	495	571	529
Vest / West	1288	1288	3369	3362	107	107	3066	3066
Arad	170	170	429	429	1	1	79	79
Caras-Severin	141	141	1328	1327	-	-	1124	1124
Hunedoara	158	158	1020	1014	2	2	79	79
Timiș	819	819	592	592	104	104	1784	1784

14.34 EFECTIVELE DE ANIMALE, PE MACROREGIUNI, REGIUNI DE DEZVOLTARE ȘI JUDEȚE, LA 1 DECEMBRIE 2007
LIVESTOCK, BY MACROREGION, DEVELOPMENT REGION AND COUNTY, ON DECEMBER 1, 2007

capete / heads

Macroregiunea Regiunea de dezvoltare Județul	Bovine Cattle		Porcine Pigs		Ovine Sheep		Caprine Goats Total	Cabaline Horses Total	Păsări Poultry		Albine (familii) Bees (families)	Macroregion Development region County
	Total	din care: vacii, bivolițe și juninci ¹⁾ of which: cows, buffalo cows and heifers ¹⁾	Total	din care: scroafe de prăsilă of which: sows for breeding	Total	din care: oi, și mioare of which: ewes and ewe lambs			Total	din care: ouătoare adulte of which: adult laying poultry		
TOTAL	2818983	1732151	6564907	442478	8469195	7206980	865070	862396	8203594	45207992	982368	TOTAL
din care: proprietate majoritar privată	2809388	1727963	6542519	440823	8460028	7200416	864553	857902	81610212	45099920	981637	of which: private majority ownership
MACROREGIUNEA 1	843161	555573	1645566	107937	2891584	2478290	157728	203052	17410074	9917921	273914	MACROREGION 1
din care: proprietate majoritar privată	840969	554504	1641329	107591	2888599	2475978	157682	202207	17403178	9917586	273914	of which: private majority ownership
Nord - Vest - total	453616	303897	885048	54385	1198889	996793	75276	106582	8664768	5507892	128863	North - West - total
din care: proprietate majoritar privată	452626	303440	881835	54155	1196834	995091	75230	106164	8664748	5507877	128863	of which: private majority ownership
Bihor - total	105800	55600	242776	18743	178024	152169	17042	21012	2526309	1818978	32966	Bihor - total
din care: proprietate majoritar privată	105751	55580	241805	18727	178024	152169	17020	21010	2526289	1818963	32966	of which: private majority ownership
Bistrița-Năsăud - total	66664	50460	95566	3844	244034	205431	12190	21591	967729	619088	19348	Bistrița-Năsăud - total
din care: proprietate majoritar privată	66627	50446	95501	3841	244034	205431	12190	21216	967729	619088	19348	of which: private majority ownership
Cluj - total	82910	59708	181516	11019	305040	238868	11077	22134	1927113	1068659	18865	Cluj - total
din care: proprietate majoritar privată	82530	59530	180346	10892	303015	237191	11053	22127	1927113	1068659	18865	of which: private majority ownership
Maramureș - total	97020	68489	124751	7059	170228	145205	14930	17472	931160	714080	16663	Maramureș - total
din care: proprietate majoritar privată	96894	68440	124662	7054	170228	145205	14930	17470	931160	714080	16663	of which: private majority ownership
Satu Mare - total	63916	43520	153391	9586	113172	92272	8207	14832	1442029	828233	14156	Satu Mare - total
din care: proprietate majoritar privată	63552	43344	152569	9518	113172	92272	8207	14806	1442029	828233	14156	of which: private majority ownership
Sălaj - total	37306	26120	87048	4134	188391	162848	11830	9541	870428	458854	26865	Sălaj - total
din care: proprietate majoritar privată	37272	26100	86952	4123	188361	162823	11830	9535	870428	458854	26865	of which: private majority ownership
Centru - total	389545	251676	760518	53552	1692695	1481497	82452	96470	8745306	4410029	145051	Center - total
din care: proprietate majoritar privată	388343	251064	759494	53436	1691765	1480887	82452	96043	8738430	4409709	145051	of which: private majority ownership
Alba - total	74111	48156	164038	6108	270632	241875	5885	14719	2932762	1063207	31154	Alba - total
din care: proprietate majoritar privată	74069	48136	163958	6108	270632	241875	5885	14714	2932762	1063207	31154	of which: private majority ownership
Brașov - total	58156	37564	143387	15853	313651	253560	14027	11548	2208194	681410	21462	Brașov - total
din care: proprietate majoritar privată	57188	37062	142786	15762	313521	253482	14027	11234	2201318	681090	21462	of which: private majority ownership
Covasna - total	45126	26808	89562	6499	166219	139598	10588	14812	546434	364740	5139	Covasna - total
din care: proprietate majoritar privată	45123	26807	89554	6499	166151	139538	10588	14810	546434	364740	5139	of which: private majority ownership
Harghita - total	75231	49690	64100	4829	157043	141842	13681	20704	403043	351994	16702	Harghita - total
din care: proprietate majoritar privată	75210	49690	64091	4829	157004	141837	13681	20695	403043	351994	16702	of which: private majority ownership
Mureș - total	84421	54643	175717	12802	337110	317918	22773	18632	1690048	1133809	46335	Mureș - total
din care: proprietate majoritar privată	84400	54631	175525	12782	336744	317702	22773	18545	1690048	1133809	46335	of which: private majority ownership
Sibiu - total	52500	34815	123714	7461	448040	386704	15498	16055	964825	814869	24259	Sibiu - total
din care: proprietate majoritar privată	52353	34738	123580	7456	447713	386453	15498	16045	964825	814869	24259	of which: private majority ownership
MACROREGIUNEA 2	1019060	574258	1691614	117753	2922772	2539836	330624	354329	26702932	14577446	265736	MACROREGION 2
din care: proprietate majoritar privată	1015713	572806	1683487	117041	2918679	2537035	330153	351993	26702158	14577201	265204	of which: private majority ownership
Nord - Est - total	698521	400029	806138	56748	1432248	1253209	121960	207397	13625719	7377642	138702	North - East - total
din care: proprietate majoritar privată	696134	399010	801634	56368	1431595	1252768	121924	206307	13625405	7377461	138220	of which: private majority ownership
Bacău - total	98894	55365	134996	9896	189399	156117	50505	27295	2707176	906669	27911	Bacău - total
din care: proprietate majoritar privată	98768	55319	133658	9819	188974	155847	50495	27261	2707176	906669	27911	of which: private majority ownership
Botoșani - total	136647	72579	105303	7909	323269	284612	14812	44844	2837741	1722953	23351	Botoșani - total
din care: proprietate majoritar privată	136533	72524	104689	7838	323202	284572	14812	44777	2837686	1722933	23351	of which: private majority ownership
Iași - total	105151	54633	188715	14416	319973	286661	12293	43976	3540598	1391085	23957	Iași - total
din care: proprietate majoritar privată	104128	54186	188582	14396	319926	286622	12272	43923	3540553	1391079	23704	of which: private majority ownership
Neamț - total	102321	60106	165945	13668	195697	170932	12354	20857	1216750	876415	16100	Neamț - total
din care: proprietate majoritar privată	101821	59906	164281	13516	195592	170847	12354	20753	1216676	876366	15906	of which: private majority ownership
Suceava - total	176999	114550	125156	7100	206711	178562	10279	35974	1415525	1144445	19020	Suceava - total
din care: proprietate majoritar privată	176451	114312	124990	7084	206702	178555	10274	35164	1415460	1144385	19020	of which: private majority ownership
Vaslui - total	78509	42796	86023	3759	197199	176325	21717	34451	1907929	1336075	28363	Vaslui - total
din care: proprietate majoritar privată	78433	42763	85434	3715	197199	176325	21717	34429	1907854	1336029	28328	of which: private majority ownership
Sud - Est - total	320539	174229	885476	61005	1490524	1286627	208664	146932	13077213	7199804	127034	South - East - total
din care: proprietate majoritar privată	319579	173796	881853	60673	1487084	1284267	208229	145686	13076753	7199740	126984	of which: private majority ownership
Brăila - total	58190	30702	250965	19965	267309	221897	18270	26504	2359844	1295925	12664	Brăila - total
din care: proprietate majoritar privată	57560	30393	250080	19864	266991	221692	18270	26368	2359844	1295925	12664	of which: private majority ownership
Buzău - total	79783	43425	143937	4213	210723	194338	21779	24408	4038234	1642876	25301	Buzău - total
din care: proprietate majoritar privată	79633	43360	143843	4204	210268	194015	21779	23912	4038216	1642860	25251	of which: private majority ownership
Constanța - total	41330	25758	174520	16482	299058	250651	71911	23738	1528776	1109308	32687	Constanța - total
din care: proprietate majoritar privată	41248	25736	173087	16366	296836	249198	71476	23368	1528772	1109304	32687	of which: private majority ownership
Galați - total	51466	25555	98939	5216	227596	198105	30118	31779	2263280	1506744	21469	Galați - total
din care: proprietate majoritar privată	51462	25555	98939	5216	227596	198105	30118	31559	2263280	1506744	21469	of which: private majority ownership
Tulcea - total	30504	15632	120802	12227	316242	276902	42754	18176	1048040	608325	22206	Tulcea - total
din care: proprietate majoritar privată	30450	15611	120325	12151	315797	276523	42754	18154	1047650	608325	22206	of which: private majority ownership
Vrancea - total	59266	33157	96313	2902	169596	144734	23832	22327	1839039	1036626	12707	Vrancea - total
din care: proprietate majoritar privată	59226	33141	95579	2872	169596	144734	23832	22325	1838991	1036582	12707	of which: private majority ownership

14.34 EFECTIVELE DE ANIMALE, PE MACROREGIUNI, REGIUNI DE DEZVOLTARE ȘI JUDEȚE, LA 1 DECEMBRIE 2007 - continuare
LIVESTOCK, BY MACROREGION, DEVELOPMENT REGION AND COUNTY, ON DECEMBER 1, 2007 - continued

capete / heads

Macroregiunea Regiunea de dezvoltare Județul	Bovine Cattle		Porcine Pigs		Ovine Sheep		Caprine Goats Total	Cabaline Horses Total	Păsări Poultry		Albine (familii) Bees (families)	Macroregion Development region County
	Total	din care: vacă, bivolițe și juninci ¹⁾ of which: cows, buffalo cows and heifers ¹⁾	Total	din care: scroafe de prăsilă of which: sows for breeding	Total	din care: oi, și mioare of which: ewes and ewe lambs			Total	din care: ouătoare adulte of which: adult laying poultry		
MACROREGIUNEA 3	418963	273856	1323573	76782	846956	740245	160035	143958	20636592	9592957	168393	MACROREGION 3
din care: proprietate majoritar privată	417248	273230	1321010	76671	845854	739526	160035	143176	20632835	9592268	168206	of which: private majority ownership
București - Ilfov - total	19254	11779	191647	16398	23983	20661	8831	7548	901688	752092	22444	Bucharest - Ilfov - total
din care: proprietate majoritar privată	18331	11469	190420	16336	23512	20428	8831	7432	898016	751455	22444	of which: private majority ownership
Ilfov - total	18594	11405	188594	16267	22550	19358	7625	7342	883397	736929	11944	Ilfov - total
din care: proprietate majoritar privată	17675	11095	187373	16205	22194	19125	7625	7230	879725	736292	11944	of which: private majority ownership
Municipiul București - total	660	374	3053	131	1433	1303	1206	206	18291	15163	10500	Bucharest Municipality - total
din care: proprietate majoritar privată	656	374	3047	131	1318	1303	1206	202	18291	15163	10500	of which: private majority ownership
Sud - Muntenia - total	399709	262077	1131926	60384	822973	719584	151204	136410	19734904	8840865	145949	South - Muntenia - total
din care: proprietate majoritar privată	398917	261761	1130590	60335	822342	719098	151204	135744	19734819	8840813	145762	of which: private majority ownership
Argeș - total	116948	74564	235792	12237	181482	156946	24159	18295	2219561	1505781	30564	Argeș - total
din care: proprietate majoritar privată	116674	74457	235253	12218	181415	156881	24159	18279	2219514	1505767	30564	of which: private majority ownership
Călărași - total	35081	18795	174867	13730	135918	120498	16674	20053	3566192	933982	17209	Călărași - total
din care: proprietate majoritar privată	34743	18636	174828	13730	135918	120498	16674	19475	3566192	933982	17022	of which: private majority ownership
Dâmbovița - total	60299	42083	128300	4619	45805	41596	13827	18878	2676726	1331034	23271	Dâmbovița - total
din care: proprietate majoritar privată	60188	42060	127979	4595	45241	41175	13827	18863	2676726	1331034	23271	of which: private majority ownership
Giurgiu - total	37880	25975	117737	9490	62948	55626	12173	17325	2447487	761207	12631	Giurgiu - total
din care: proprietate majoritar privată	37875	25975	117706	9490	62948	55626	12173	17281	2447449	761169	12631	of which: private majority ownership
Ialomița - total	39460	23883	126199	6381	127409	110506	17186	18038	2200104	1100772	11027	Ialomița - total
din care: proprietate majoritar privată	39449	23879	126138	6379	127409	110506	17186	18034	2200104	1100772	11027	of which: private majority ownership
Prahova - total	50788	34168	150979	3379	116053	102739	24150	15793	2516981	1232578	18860	Prahova - total
din care: proprietate majoritar privată	50735	34145	150634	3375	116053	102739	24150	15784	2516981	1232578	18860	of which: private majority ownership
Teleorman - total	59253	42609	198052	10548	153358	131673	43035	28028	4107853	1975511	32387	Teleorman - total
din care: proprietate majoritar privată	59253	42609	198052	10548	153358	131673	43035	28028	4107853	1975511	32387	of which: private majority ownership
MACROREGIUNEA 4	537799	328464	1904154	140006	1807883	1448609	216683	161057	17285996	11119668	274325	MACROREGION 4
din care: proprietate majoritar privată	535458	327423	1896693	139520	1806896	1447877	216683	160526	16872041	11012865	274313	of which: private majority ownership
Sud - Vest Oltenia - total	315860	185556	936132	38498	671306	604066	169501	115309	11363787	7242192	141516	South - West Oltenia - total
din care: proprietate majoritar privată	314973	185182	931335	38194	671040	603837	169501	114910	10950132	7135559	141504	of which: private majority ownership
Dolj - total	55704	39254	220223	6941	223835	207080	65913	35458	2344637	1401338	31066	Dolj - total
din care: proprietate majoritar privată	54919	38919	216537	6669	223590	206869	65913	35347	2344637	1401338	31066	of which: private majority ownership
Gorj - total	73922	36435	226347	8257	110620	94236	19005	15502	2753948	1648248	33769	Gorj - total
din care: proprietate majoritar privată	73862	36413	225696	8225	110599	94218	19005	15501	2753948	1648248	33769	of which: private majority ownership
Mehedinți - total	41687	25956	98358	3342	107759	94689	32686	16867	1485237	1005861	19666	Mehedinți - total
din care: proprietate majoritar privată	41645	25939	97928	3342	107759	94689	32686	16864	1481442	1002066	19666	of which: private majority ownership
Olt - total	60132	42619	205949	13528	139323	128605	32984	31988	3001245	2174856	18857	Olt - total
din care: proprietate majoritar privată	60132	42619	205949	13528	139323	128605	32984	31706	3001245	2174856	18849	of which: private majority ownership
Vâlcea - total	84415	41292	185255	6430	89769	79456	18913	15494	1778720	1011889	38158	Vâlcea - total
din care: proprietate majoritar privată	84415	41292	185225	6430	89769	79456	18913	15492	1368860	909051	38154	of which: private majority ownership
Vest - total	221939	142908	968022	101508	1136577	844543	47182	45748	5922209	3877476	132809	West - total
din care: proprietate majoritar privată	220485	142241	965358	101326	1135856	844040	47182	45616	5921909	3877306	132809	of which: private majority ownership
Arad - total	57319	35720	232097	15787	211818	174241	6276	7139	963988	623806	33911	Arad - total
din care: proprietate majoritar privată	56540	35320	231226	15706	211711	174141	6276	7037	963988	623806	33911	of which: private majority ownership
Caraș-Severin - total	50566	34566	86515	5080	257075	200679	14477	13286	1457757	833701	37679	Caraș-Severin - total
din care: proprietate majoritar privată	50566	34566	86515	5080	257075	200679	14477	13286	1457757	833701	37679	of which: private majority ownership
Hunedoara - total	52412	36061	70400	3903	145395	124468	8121	9678	1513101	1047554	34212	Hunedoara - total
din care: proprietate majoritar privată	52384	36045	69097	3829	145331	124405	8121	9674	1512801	1047384	34212	of which: private majority ownership
Timiș - total	61642	36561	579010	76738	522289	345155	18308	15645	1987363	1372415	27007	Timiș - total
din care: proprietate majoritar privată	60995	36310	578520	76711	521739	344815	18308	15619	1987363	1372415	27007	of which: private majority ownership

¹⁾ Efectivul matcă.

¹⁾ Origin livestock.

14.35 PRODUCȚIA AGRICOLĂ ANIMALĂ, PE MACROREGIUNI, REGIUNI DE DEZVOLTARE ȘI JUDEȚE, ÎN ANUL 2007
ANIMAL PRODUCTION, BY MACROREGION, DEVELOPMENT REGION AND COUNTY, IN 2007

Macroregiunea / Macroregion Regiunea de dezvoltare / Development region Județul / County	Carne - total (tone greutate în viu) ¹⁾ Meat - total (tonnes live weight) ¹⁾		Carne de bovine (tone greutate în viu) ¹⁾ Beef (tonnes live weight) ¹⁾	
	Total	din care: proprietate majoritar privată of which: private majority ownership	Total	din care: proprietate majoritar privată of which: private majority ownership
TOTAL	1502791	1494620	333282	331840
MACROREGIUNEA 1 / MACROREGION 1	411113	410314	107891	107608
Nord - Vest / North - West	201118	200612	61048	60919
Bihor	44141	44121	9042	9034
Bistrița-Năsăud	24100	24049	11767	11751
Cluj	57324	57167	19947	19899
Maramureș	26346	26236	9015	8990
Satu Mare	31540	31383	7049	7018
Sălaj	17667	17656	4228	4227
Centru / Center	209995	209702	46843	46689
Alba	58723	58703	7709	7695
Brașov	49105	48873	10145	10019
Covasna	20570	20570	7041	7041
Harghita	13938	13933	6479	6475
Mureș	36672	36659	8377	8376
Sibiu	30987	30964	7092	7083
MACROREGIUNEA 2 / MACROREGION 2	435710	434446	102660	102306
Nord - Est / North - East	250408	249654	67823	67572
Bacău	55653	55479	9907	9895
Botoșani	34847	34796	16347	16335
Iași	41818	41712	5664	5600
Neamț	32992	32675	8470	8357
Suceava	37763	37709	19570	19528
Vaslui	47335	47283	7865	7857
Sud - Est / South - East	185302	184792	34837	34734
Brăila	34694	34557	5326	5279
Buzău	43086	43043	9231	9202
Constanța	37007	36823	7170	7160
Galați	24658	24658	5539	5539
Tulcea	22862	22814	3143	3142
Vrancea	22995	22897	4428	4412
MACROREGIUNEA 3 / MACROREGION 3	338425	337307	66383	65809
București - Ilfov / Bucharest - Ilfov	25549	25049	2656	2363
Ilfov	25246	24747	2602	2309
Municipiul București / Bucharest Municipality	303	302	54	54
Sud - Muntenia / South - Muntenia	312876	312258	63727	63446
Argeș	51512	51360	20748	20698
Călărași	74164	73967	5324	5128
Dâmbovița	41368	41200	13547	13524
Giurgiu	37271	37270	4702	4702
Ialomița	32693	32690	7096	7095
Prahova	43332	43235	4431	4420
Teleorman	32536	32536	7879	7879
MACROREGIUNEA 4 / MACROREGION 4	317543	312553	56348	56117
Sud - Vest Oltenia / South - West Oltenia	160223	155523	34195	34073
Dolj	30855	30386	5434	5329
Gorj	47076	47024	8247	8237
Mehedinți	21214	21149	6340	6337
Olt	31042	31028	5391	5387
Vâlcea	30036	25936	8783	8783
Vest / West	157320	157030	22153	22044
Arad	27221	27056	5119	5026
Caraș-Severin	24013	24013	4217	4217
Hunedoara	18236	18147	7744	7740
Timiș	87850	87814	5073	5061

¹⁾ Reprezintă greutatea animalelor destinate sacrificării pentru consum. / Represent the weight of animals to be slaughtered for consumption.

14.35 PRODUCȚIA AGRICOLĂ ANIMALĂ, PE MACROREGIUNI, REGIUNI DE DEZVOLTARE ȘI JUDEȚE, ÎN ANUL 2007 - continuare
ANIMAL PRODUCTION, BY MACROREGION, DEVELOPMENT REGION AND COUNTY, IN 2007 - continued

Macroregiunea / Macroregion Regiunea de dezvoltare / Development region Județul / County	Carne de porcine (tone greutate în viu) ¹⁾ Pork (tonnes live weight) ¹⁾		Carne de ovine și caprine (tone greutate în viu) ¹⁾ Mutton and goat (tonnes live weight) ¹⁾		Carne de pasăre (tone greutate în viu) ¹⁾ Poultry (tonnes live weight) ¹⁾	
	Total	din care: proprietate majoritar privată of which: private majority ownership	Total	din care: proprietate majoritar privată of which: private majority ownership	Total	din care: proprietate majoritar privată of which: private majority ownership
TOTAL	641505	639101	110188	110069	416193	411996
MACROREGIUNEA 1 / MACROREGION 1	165788	165348	33767	33745	103320	103266
Nord - Vest / North - West	85521	85160	13456	13440	40949	40949
Bihor	24295	24283	1890	1890	8828	8828
Bistrița-Năsăud	6502	6467	2859	2859	2972	2972
Cluj	21153	21060	3995	3979	12199	12199
Maramureș	12164	12079	2161	2161	2996	2996
Satu Mare	12855	12729	1222	1222	10408	10408
Sălaj	8552	8542	1329	1329	3546	3546
Centru / Center	80267	80188	20311	20305	62371	62317
Alba	16210	16204	3349	3349	31402	31402
Brașov	13889	13839	3932	3930	21139	21085
Covasna	10896	10896	1706	1706	837	837
Harghita	4839	4838	2220	2220	380	380
Mureș	17544	17536	4464	4460	6286	6286
Sibiu	16889	16875	4640	4640	2327	2327
MACROREGIUNEA 2 / MACROREGION 2	159665	158832	40700	40625	132565	132563
Nord - Est / North - East	74786	74303	15292	15273	92397	92396
Bacău	12342	12181	2811	2810	30576	30576
Botoșani	8137	8099	2192	2191	8130	8130
Iași	17802	17762	3767	3766	14581	14580
Neamț	20083	19895	2231	2215	2183	2183
Suceava	11841	11829	2028	2028	4311	4311
Vaslui	4581	4537	2263	2263	32616	32616
Sud - Est / South - East	84879	84529	25408	25352	40168	40167
Brăila	24574	24489	2641	2636	2153	2153
Buzău	12405	12396	2930	2925	18520	18520
Constanța	16576	16440	9132	9094	4129	4129
Galați	11048	11048	2741	2741	5326	5326
Tulcea	11850	11812	6140	6132	1729	1728
Vrancea	8426	8344	1824	1824	8311	8311
MACROREGIUNEA 3 / MACROREGION 3	130239	129726	12688	12677	128027	128007
București - Ilfov / Bucharest - Ilfov	20401	20224	367	357	2119	2099
Ilfov	20230	20053	328	319	2080	2060
Municipiul București / Bucharest Municipality	171	171	39	38	39	39
Sud - Muntenia / South - Muntenia	109838	109502	12321	12320	125908	125908
Argeș	19943	19841	2711	2711	8040	8040
Călărași	23264	23263	1778	1778	42798	42798
Dâmbovița	10616	10471	753	753	16452	16452
Giurgiu	11029	11029	816	815	20724	20724
Ialomița	12257	12255	1646	1646	11691	11691
Prahova	16643	16557	2330	2330	19919	19919
Teleorman	16086	16086	2287	2287	6284	6284
MACROREGIUNEA 4 / MACROREGION 4	185813	185195	23033	23022	52281	48160
Sud - Vest Oltenia / South - West Oltenia	79438	78988	9200	9194	37376	33255
Dolj	17941	17580	1978	1975	5502	5502
Gorj	23527	23485	1406	1406	13895	13895
Mehedinți	8980	8940	2194	2194	3700	3678
Olt	15581	15575	2315	2312	7742	7742
Vâlcea	13409	13408	1307	1307	6537	2438
Vest / West	106375	106207	13833	13828	14905	14905
Arad	17058	16994	2157	2157	2854	2854
Caraș-Severin	11811	11811	3048	3048	4937	4937
Hunedoara	6460	6375	1665	1665	2365	2365
Timiș	71046	71027	6963	6958	4749	4749

¹⁾ Reprezintă greutatea animalelor destinate sacrificării pentru consum. / Represent the weight of animals to be slaughtered for consumption.

14.35 PRODUCȚIA AGRICOLĂ ANIMALĂ, PE MACROREGIUNI, REGIUNI DE DEZVOLTARE ȘI JUDEȚE, ÎN ANUL 2007 - continuare
ANIMAL PRODUCTION, BY MACROREGION, DEVELOPMENT REGION AND COUNTY, IN 2007 - continued

Macroregiunea / Macroregion Regiunea de dezvoltare / Development region Județul / County	Lapte - total (mii hl) Milk - total (thou hl)		Lapte de vacă și bivoliță (mii hl) Cow and buffalo cow milk (thou hl)		Lână - total (tone) Wool - total (tonnes)	
	Total	din care: proprietate majoritar privată of which: private majority ownership	Total	din care: proprietate majoritar privată of which: private majority ownership	Total	din care: proprietate majoritar privată of which: private majority ownership
TOTAL	61048	60910	54875	54740	21025	20997
Macroregiunea 1 / Macroregion 1	19358	19320	17427	17390	6917	6909
Nord - Vest / North - West	10626	10613	9816	9803	2849	2843
Bihor	2300	2299	2196	2195	415	415
Bistrița-Năsăud	1558	1558	1359	1359	605	605
Cluj	2361	2357	2143	2139	660	654
Maramureș	2185	2183	2071	2069	368	368
Satu Mare	1372	1366	1290	1284	351	351
Sălaj	850	850	757	757	450	450
Centru / Center	8732	8707	7611	7587	4068	4066
Alba	1542	1541	1385	1384	603	603
Brașov	1258	1237	1092	1071	775	775
Covasna	1057	1057	967	967	464	464
Harghita	1552	1552	1424	1424	337	337
Mureș	2040	2039	1771	1771	647	646
Sibiu	1283	1281	972	970	1242	1241
MACROREGIUNEA 2 / MACROREGION 2	20291	20238	18146	18094	7568	7552
Nord - Est / North - East	13188	13150	12338	12300	3415	3414
Bacău	2033	2032	1871	1870	441	440
Botoșani	2011	2010	1853	1852	795	795
Iași	2109	2087	1963	1941	633	633
Neamț	2189	2182	2047	2040	473	473
Suceava	3455	3449	3302	3296	539	539
Vaslui	1391	1390	1302	1301	534	534
Sud - Est / South - East	7103	7088	5808	5794	4153	4138
Brăila	1055	1046	923	914	617	612
Buzău	1630	1628	1521	1519	515	514
Constanța	1248	1246	841	840	1125	1117
Galați	1209	1209	987	987	696	696
Tulcea	640	639	375	374	757	756
Vrancea	1321	1320	1161	1160	443	443
MACROREGIUNEA 3 / MACROREGION 3	9762	9745	9017	9000	2213	2211
București - Ilfov / Bucharest - Ilfov	436	430	412	406	56	55
Ilfov	429	423	407	401	53	52
Municipiul București / Bucharest Municipality	7	7	5	5	3	3
Sud - Muntenia / South - Muntenia	9326	9315	8605	8594	2157	2156
Argeș	2580	2577	2421	2418	560	560
Călărași	710	703	633	626	314	314
Dâmbovița	1432	1431	1398	1397	93	92
Giurgiu	1011	1011	962	962	140	140
Ialomița	805	805	716	716	327	327
Prahova	1259	1259	1133	1133	182	182
Teleorman	1529	1529	1342	1342	541	541
MACROREGIUNEA 4 / MACROREGION 4	11637	11607	10285	10256	4327	4325
Sud - Vest Oltenia / South - West Oltenia	6521	6512	5768	5759	2042	2041
Dolj	1439	1430	1215	1206	913	912
Gorj	1203	1203	1118	1118	313	313
Mehedinți	825	825	702	702	322	322
Olt	1801	1801	1549	1549	322	322
Vâlcea	1253	1253	1184	1184	172	172
Vest / West	5116	5095	4517	4497	2285	2284
Arad	1171	1156	1046	1031	451	451
Caraș-Severin	1333	1333	1141	1141	485	485
Hunedoara	1243	1243	1187	1187	312	312
Timiș	1369	1363	1143	1138	1037	1036

14.35 PRODUCȚIA AGRICOLĂ ANIMALĂ, PE MACROREGIUNI, REGIUNI DE DEZVOLTARE ȘI JUDEȚE, ÎN ANUL 2007 - continuare
ANIMAL PRODUCTION, BY MACROREGION, DEVELOPMENT REGION AND COUNTY, IN 2007 - continued

Macroregiunea / Macroregion Regiunea de dezvoltare / Development region Județul / County	Ouă - total (milioane bucăți) Eggs - total (million pieces)		Miere extrasă (tone) Extracted honey (tonnes)	
	Total	din care: proprietate majoritar privată of which: private majority ownership	Total	din care: proprietate majoritar privată of which: private majority ownership
TOTAL	6522	6505	16767	16758
MACROREGIUNEA 1 / MACROREGION 1	1460	1460	4407	4407
Nord - Vest / North - West	853	853	1780	1780
Bihor	340	340	630	630
Bistrița-Năsăud	82	82	203	203
Cluj	141	141	297	297
Maramureș	101	101	146	146
Satu Mare	126	126	204	204
Sălaj	63	63	300	300
Centru / Center	607	607	2627	2627
Alba	126	126	479	479
Brașov	105	105	731	731
Covasna	63	63	53	53
Harghita	51	51	186	186
Mureș	135	135	918	918
Sibiu	127	127	260	260
MACROREGIUNEA 2 / MACROREGION 2	2183	2183	4769	4762
Nord - Est / North - East	1097	1097	2435	2428
Bacău	198	198	449	449
Botoșani	249	249	384	384
Iași	183	183	480	476
Neamț	142	142	333	331
Suceava	159	159	430	430
Vaslui	166	166	359	358
Sud - Est / South - East	1086	1086	2334	2334
Brăila	297	297	305	305
Buzău	229	229	487	487
Constanța	181	181	578	578
Galați	172	172	395	395
Tulcea	61	61	339	339
Vrancea	146	146	230	230
MACROREGIUNEA 3 / MACROREGION 3	1333	1333	2553	2551
București - Ilfov / Bucharest - Ilfov	127	127	338	338
Ilfov	126	126	218	218
Municipiul București / Bucharest Municipality	1	1	120	120
Sud - Muntenia / South - Muntenia	1206	1206	2215	2213
Argeș	202	202	545	545
Călărași	90	90	354	352
Dâmbovița	203	203	238	238
Giurgiu	146	146	102	102
Ialomița	158	158	161	161
Prahova	160	160	292	292
Teleorman	247	247	523	523
MACROREGIUNEA 4 / MACROREGION 4	1546	1529	5038	5038
Sud - Vest Oltenia / South - West Oltenia	961	944	2582	2582
Dolj	176	176	536	536
Gorj	194	194	492	492
Mehedinți	142	142	314	314
Olt	319	319	607	607
Vâlcea	130	113	633	633
Vest / West	585	585	2456	2456
Arad	91	91	435	435
Caraș-Severin	150	150	1048	1048
Hunedoara	169	169	569	569
Timiș	175	175	404	404

14.36 PARCUL DE TRACTOARE ȘI MAȘINI AGRICOLE PRINCIPALE DIN AGRICULTURĂ, PE MACROREGIUNI, REGIUNI DE DEZVOLTARE ȘI JUDEȚE, ÎN ANUL 2007

(la sfârșitul anului)

PARK OF TRACTORS AND OF MAIN AGRICULTURAL MACHINERY, BY MACROREGION, DEVELOPMENT REGION AND COUNTY, IN 2007

(end of year)

bucăți / pieces

Macroregiunea Regiunea de dezvoltare Județul	Tractoare agricole fizice <i>Physical agricultural tractors</i>	Pluguri pentru tractor <i>Tractor-drawn ploughs</i>	Cultivatoare mecanice <i>Mechanical cultivators</i>	Semănători mecanice <i>Mechanical seeders</i>	Mașini de stropit și prăfuit cu tracțiune mecanică <i>Mechanical sprayers and dusters</i>	Combine autopropulsate pentru recoltat cereale <i>Self-propelled combines for cereals harvesting</i>	Combine autopropulsate pentru recoltat furaje <i>Self-propelled combines for fodder harvesting</i>	Vindrovere autopropulsate pentru recoltat furaje <i>Self-propelled windrovers for fodder harvesting</i>	Prese pentru balotat paie și fân <i>Straw and hay packing presses</i>	Macroregion Development region County
TOTAL	174003	139782	27262	67674	5876	24656	761	1269	5399	TOTAL
din care: proprietate majoritar privată	170755	137846	26783	66757	5519	24267	705	1204	5213	of which: private majority ownership
MACROREGIUNEA 1	50355	39115	6120	14528	1323	6632	275	286	1605	MACROREGION 1
din care: proprietate majoritar privată	49534	38681	6007	14326	1264	6530	256	268	1536	of which: private majority ownership
Nord - Vest - total	27739	21443	2765	8173	279	3612	131	110	728	North - West - total
din care: proprietate majoritar privată	27302	21246	2715	8075	244	3576	121	104	703	of which: private majority ownership
Bihor - total	9961	7492	1216	3226	91	1309	43	48	322	Bihor - total
din care: proprietate majoritar privată	9865	7426	1200	3194	82	1302	43	47	315	of which: private majority ownership
Bistrița-Năsăud - total	1789	1113	101	461	51	145	2	2	14	Bistrița-Năsăud - total
din care: proprietate majoritar privată	1754	1105	100	459	33	145	2	2	12	of which: private majority ownership
Cluj - total	5090	3835	410	1347	25	630	30	11	100	Cluj - total
din care: proprietate majoritar privată	4995	3792	401	1332	22	622	28	10	96	of which: private majority ownership
Maramureș - total	2938	2129	110	379	39	185	14	6	72	Maramureș - total
din care: proprietate majoritar privată	2915	2129	110	379	39	185	14	6	72	of which: private majority ownership
Satu Mare - total	4823	4099	654	1780	33	935	38	38	190	Satu Mare - total
din care: proprietate majoritar privată	4660	4029	634	1739	29	914	30	34	179	of which: private majority ownership
Sălaj - total	3138	2775	274	980	40	408	4	5	30	Sălaj - total
din care: proprietate majoritar privată	3113	2765	270	972	39	408	4	5	29	of which: private majority ownership
Centru - total	22616	17672	3355	6355	1044	3020	144	176	877	Center - total
din care: proprietate majoritar privată	22232	17435	3292	6251	1020	2954	135	164	833	of which: private majority ownership
Alba - total	3510	2929	509	1416	108	548	26	24	113	Alba - total
din care: proprietate majoritar privată	3417	2864	507	1398	98	546	26	24	108	of which: private majority ownership
Brașov - total	4485	3283	813	984	379	438	28	38	163	Brașov - total
din care: proprietate majoritar privată	4444	3261	800	973	378	420	26	35	159	of which: private majority ownership
Covasna - total	4325	3205	875	827	225	388	35	45	166	Covasna - total
din care: proprietate majoritar privată	4272	3184	870	822	225	382	34	45	164	of which: private majority ownership
Harghita - total	2561	1801	276	428	120	382	11	22	120	Harghita - total
din care: proprietate majoritar privată	2542	1792	269	426	119	377	9	19	109	of which: private majority ownership
Mureș - total	5116	4513	566	1961	151	946	34	25	216	Mureș - total
din care: proprietate majoritar privată	5015	4437	555	1912	144	917	33	22	208	of which: private majority ownership
Sibiu - total	2619	1941	316	739	61	318	10	22	99	Sibiu - total
din care: proprietate majoritar privată	2542	1897	291	720	56	312	7	19	85	of which: private majority ownership
MACROREGIUNEA 2	40251	33592	5843	16348	2720	5444	168	433	1431	MACROREGION 2
din care: proprietate majoritar privată	39240	33132	5729	16152	2602	5352	154	416	1401	of which: private majority ownership
Nord - Est - total	18912	15668	1964	7164	739	2635	77	137	499	North - East - total
din care: proprietate majoritar privată	18468	15539	1926	7117	677	2601	70	130	488	of which: private majority ownership
Bacău - total	2647	2235	240	1169	93	330	10	18	46	Bacău - total
din care: proprietate majoritar privată	2604	2225	240	1169	93	330	10	18	46	of which: private majority ownership
Botoșani - total	2677	2469	391	1424	51	450	13	32	163	Botoșani - total
din care: proprietate majoritar privată	2661	2456	390	1420	51	450	13	31	161	of which: private majority ownership
Iași - total	3241	2639	313	1297	257	420	12	19	40	Iași - total
din care: proprietate majoritar privată	3014	2575	278	1266	206	406	6	15	35	of which: private majority ownership
Neamț - total	2135	1652	209	840	46	384	8	20	26	Neamț - total
din care: proprietate majoritar privată	2135	1652	209	840	46	384	8	20	26	of which: private majority ownership
Suceava - total	4829	3755	455	925	201	631	23	22	185	Suceava - total
din care: proprietate majoritar privată	4757	3755	455	925	201	623	23	22	185	of which: private majority ownership
Vaslui - total	3383	2918	356	1509	91	420	11	26	39	Vaslui - total
din care: proprietate majoritar privată	3297	2876	354	1497	80	408	10	24	35	of which: private majority ownership
Sud - Est - total	21339	17924	3879	9184	1981	2809	91	296	932	South - East - total
din care: proprietate majoritar privată	20772	17593	3803	9035	1925	2751	84	286	913	of which: private majority ownership
Brăila - total	3754	3016	864	1828	47	477	21	94	133	Brăila - total
din care: proprietate majoritar privată	3608	2979	847	1794	46	474	18	91	130	of which: private majority ownership
Buzău - total	3105	2978	618	1121	205	352	9	58	154	Buzău - total
din care: proprietate majoritar privată	2993	2903	601	1091	177	346	8	54	150	of which: private majority ownership
Constanța - total	4875	3740	965	2327	233	835	43	63	296	Constanța - total
din care: proprietate majoritar privată	4768	3688	949	2293	227	820	41	63	294	of which: private majority ownership
Galați - total	3501	3109	604	1544	146	421	6	30	161	Galați - total
din care: proprietate majoritar privată	3473	3091	602	1535	140	420	5	29	161	of which: private majority ownership
Tulcea - total	2802	2233	517	1305	156	471	3	26	134	Tulcea - total
din care: proprietate majoritar privată	2628	2084	493	1263	141	438	3	24	124	of which: private majority ownership
Vrancea - total	3302	2848	311	1059	1194	253	9	25	54	Vrancea - total
din care: proprietate majoritar privată	3302	2848	311	1059	1194	253	9	25	54	of which: private majority ownership

14.36 PARCUL DE TRACTOARE ȘI MAȘINI AGRICOLE PRINCIPALE DIN AGRICULTURĂ, PE MACROREGIUNI, REGIUNI DE DEZVOLTARE ȘI JUDEȚE, ÎN ANUL 2007

(la sfârșitul anului) - continuare

PARK OF TRACTORS AND OF MAIN AGRICULTURAL MACHINERY, BY MACROREGION, DEVELOPMENT REGION AND COUNTY, IN 2007

(end of year) - continued

bucăți / pieces

Macroregiunea Regiunea de dezvoltare Județul	Tractoare agricole fizice <i>Physical agricultural tractors</i>	Pluguri pentru tractor <i>Tractor-drawn ploughs</i>	Cultivatoare mecanice <i>Mechanical cultivators</i>	Semănători mecanice <i>Mechanical seeders</i>	Mașini de stropit și prăfuit cu tracțiune mecanică <i>Mechanical sprayers and dusters</i>	Combine autopropulsate pentru recoltat cereale <i>Self-propelled combines for cereals harvesting</i>	Combine autopropulsate pentru recoltat furaje <i>Self-propelled combines for fodder harvesting</i>	Vindrovere autopropulsate pentru recoltat furaje <i>Self-propelled windrovers for fodder harvesting</i>	Prese pentru balotat paie și fân <i>Straw and hay packing presses</i>	Macroregion Development region County
MACROREGIUNEA 3	33600	26500	6402	14671	1363	4878	161	322	1171	MACROREGION 3
din care: proprietate majoritar privată	32935	26097	6310	14501	1266	4820	153	305	1130	of which: private majority ownership
București - Ilfov - total	1275	1056	345	708	33	195	7	26	114	Bucharest - Ilfov - total
din care: proprietate majoritar privată	1126	997	328	675	23	190	7	21	100	of which: private majority ownership
Ilfov - total	1190	1018	341	698	18	191	7	26	111	Ilfov - total
din care: proprietate majoritar privată	1063	968	326	669	12	186	7	21	98	of which: private majority ownership
Municipiul București - total	85	38	4	10	15	4	-	-	3	Bucharest Municipality - total
din care: proprietate majoritar privată	63	29	2	6	11	4	-	-	2	of which: private majority ownership
Sud - Muntenia - total	32325	25444	6057	13963	1330	4683	154	296	1057	South - Muntenia - total
din care: proprietate majoritar privată	31809	25100	5982	13826	1243	4630	146	284	1030	of which: private majority ownership
Argeș - total	3533	2870	470	1339	187	571	20	19	74	Argeș - total
din care: proprietate majoritar privată	3300	2709	440	1304	112	560	16	14	67	of which: private majority ownership
Călărași - total	5073	4145	1185	2506	63	924	39	78	236	Călărași - total
din care: proprietate majoritar privată	4979	4073	1157	2444	63	908	36	74	229	of which: private majority ownership
Dâmbovița - total	5363	3628	734	1556	620	362	19	23	120	Dâmbovița - total
din care: proprietate majoritar privată	5347	3618	734	1556	620	347	19	23	116	of which: private majority ownership
Giurgiu - total	4228	3375	935	1998	20	573	13	67	220	Giurgiu - total
din care: proprietate majoritar privată	4225	3372	933	1994	20	573	13	67	219	of which: private majority ownership
Ialomița - total	3951	3147	771	1756	43	544	24	35	181	Ialomița - total
din care: proprietate majoritar privată	3951	3147	771	1756	43	544	24	35	181	of which: private majority ownership
Prahova - total	2808	2072	389	1054	359	298	30	32	120	Prahova - total
din care: proprietate majoritar privată	2677	2028	384	1050	347	294	30	31	117	of which: private majority ownership
Teleorman - total	7369	6207	1573	3754	38	1411	9	42	106	Teleorman - total
din care: proprietate majoritar privată	7330	6153	1563	3722	38	1404	8	40	101	of which: private majority ownership
MACROREGIUNEA 4	49797	40575	8897	22127	470	7702	157	228	1192	MACROREGION 4
din care: proprietate majoritar privată	49046	39936	8737	21778	387	7565	142	215	1146	of which: private majority ownership
Sud - Vest Oltenia - total	22055	18848	3605	11222	204	4353	45	129	289	South - West Oltenia - total
din care: proprietate majoritar privată	21717	18600	3569	11105	133	4299	40	125	279	of which: private majority ownership
Dolj - total	7532	6588	1797	4513	120	1885	15	79	135	Dolj - total
din care: proprietate majoritar privată	7328	6440	1774	4439	67	1856	10	76	129	of which: private majority ownership
Gorj - total	2488	2050	241	888	17	347	1	4	9	Gorj - total
din care: proprietate majoritar privată	2458	2023	239	875	8	332	1	3	8	of which: private majority ownership
Mehedinți - total	3504	2790	507	1779	26	571	1	-	15	Mehedinți - total
din care: proprietate majoritar privată	3496	2790	507	1773	26	569	1	-	15	of which: private majority ownership
Olt - total	6528	5679	958	3465	26	1359	25	44	125	Olt - total
din care: proprietate majoritar privată	6499	5651	949	3446	19	1351	25	44	122	of which: private majority ownership
Vâlcea - total	2003	1741	102	577	15	191	3	2	5	Vâlcea - total
din care: proprietate majoritar privată	1936	1696	100	572	13	191	3	2	5	of which: private majority ownership
Vest - total	27742	21727	5292	10905	266	3349	112	99	903	West - total
din care: proprietate majoritar privată	27329	21336	5168	10673	254	3266	102	90	867	of which: private majority ownership
Arad - total	7351	6235	1799	3506	104	1145	84	66	297	Arad - total
din care: proprietate majoritar privată	7327	6219	1783	3495	100	1142	81	62	283	of which: private majority ownership
Caraș-Severin - total	5835	4082	413	868	81	393	4	16	12	Caraș-Severin - total
din care: proprietate majoritar privată	5730	4001	395	817	81	369	2	15	10	of which: private majority ownership
Hunedoara - total	4130	2953	436	1051	32	407	8	7	54	Hunedoara - total
din care: proprietate majoritar privată	4087	2925	432	1041	28	403	7	7	54	of which: private majority ownership
Timiș - total	10426	8457	2644	5480	49	1404	16	10	540	Timiș - total
din care: proprietate majoritar privată	10185	8191	2558	5320	45	1352	12	6	520	of which: private majority ownership

14.37 VOLUMUL DE LEMN RECOLTAT, PE MACROREGIUNI, REGIUNI DE DEZVOLTARE ȘI JUDEȚE, ÎN ANUL 2007
HARVESTED WOOD VOLUME, BY MACROREGION, DEVELOPMENT REGION AND COUNTY, IN 2007

mii m³ - volum brut / thou m³ - gross volume

Macroregiunea / Macroregion Regiunea de dezvoltare Development region Județul / County	Total	Rășinoase Coniferous	Fag Beech	Stejar Oak	Diverse specii tari Various strong species	Diverse specii moi Various soft species
TOTAL	17237,6	7490,7	5182,3	1484,6	1667,9	1412,1
MACROREGIUNEA 1 / MACROREGION 1	6361,3	3446,9	1898,3	450,9	474,5	90,7
Nord - Vest / North - West	2320,4	1108,3	729,7	237,9	209,0	35,5
Bihor	417,1	105,4	170,7	67,8	66,1	7,1
Bistrița-Năsăud	698,8	508,7	130,5	27,1	26,3	6,2
Cluj	300,9	219,7	29,3	22,7	22,9	6,3
Maramureș	622,0	268,6	306,5	16,2	25,0	5,7
Satu Mare	135,7	3,7	41,5	58,0	28,4	4,1
Sălaj	145,9	2,2	51,2	46,1	40,3	6,1
Centru / Center	4040,9	2338,6	1168,6	213,0	265,5	55,2
Alba	413,5	237,0	126,5	27,0	20,0	3,0
Brașov	600,9	213,0	274,6	54,7	46,1	12,5
Covasna	485,4	231,7	189,7	21,5	30,5	12,0
Harghita	1172,1	984,3	160,0	6,6	14,4	6,8
Mureș	922,0	472,1	314,4	39,9	80,7	14,9
Sibiu	447,0	200,5	103,4	63,3	73,8	6,0
MACROREGIUNEA 2 / MACROREGION 2	6035,6	3363,5	1281,0	193,3	519,1	678,7
Nord - Est / North - East	4875,5	3126,0	978,5	115,8	361,8	293,4
Bacău	758,2	289,3	325,6	26,0	66,7	50,6
Botoșani	130,0	1,2	20,5	21,3	48,9	38,1
Iași	225,0	7,0	27,4	28,7	81,2	80,7
Neamț	1123,4	710,0	305,4	16,5	53,9	37,6
Suceava	2467,6	2118,2	281,6	4,9	49,7	13,2
Vaslui	171,3	0,3	18,0	18,4	61,4	73,2
Sud - Est / South - East	1160,1	237,5	302,5	77,5	157,3	385,3
Brăila	80,0	-	-	-	7,9	72,1
Buzău	365,9	113,6	159,5	25,9	41,9	25,0
Constanța	64,3	0,2	-	2,1	16,7	45,3
Galați	62,4	-	0,1	2,1	35,9	24,3
Tulcea	251,5	0,2	-	17,4	35,7	198,2
Vrancea	336,0	123,5	142,9	30,0	19,2	20,4
MACROREGIUNEA 3 / MACROREGION 3	1587,2	280,1	531,5	196,6	241,4	337,6
București - Ilfov / Bucharest - Ilfov	6,3	-	-	2,1	2,8	1,4
Ilfov ¹⁾	6,3	-	-	2,1	2,8	1,4
Sud - Muntenia / South - Muntenia	1580,9	280,1	531,5	194,5	238,6	336,2
Argeș	544,3	153,2	283,3	50,8	35,0	22,0
Călărași	137,0	0,1	-	3,2	32,8	100,9
Dâmbovița	216,1	27,4	49,9	68,0	38,1	32,7
Giurgiu	120,3	0,2	-	15,3	60,2	44,6
Ialomița	110,2	-	-	2,4	19,0	88,8
Prahova	401,2	99,1	198,3	37,3	36,9	29,6
Teleorman	51,8	0,1	-	17,5	16,6	17,6
MACROREGIUNEA 4 / MACROREGION 4	3253,5	400,2	1471,5	643,8	432,9	305,1
Sud - Vest Oltenia / South - West Oltenia	1252,7	132,9	527,3	249,9	151,2	191,4
Dolj	189,2	0,3	-	35,2	37,1	116,6
Gorj	363,3	15,3	256,7	54,8	24,8	11,7
Mehedinți	189,7	0,7	58,1	65,4	41,9	23,6
Olt	93,5	-	-	50,5	14,8	28,2
Vâlcea	417,0	116,6	212,5	44,0	32,6	11,3
Vest / West	2000,8	267,3	944,2	393,9	281,7	113,7
Arad	562,4	11,4	173,0	206,5	126,5	45,0
Caraș-Severin	676,6	90,1	444,4	49,7	46,7	45,7
Hunedoara	449,7	152,3	228,5	22,0	41,1	5,8
Timiș	312,1	13,5	98,3	115,7	67,4	17,2

¹⁾ Inclusiv municipiul București. / Including Bucharest Municipality.

**PRESCURTĂRI FOLOSITE PENTRU UNITĂȚILE DE MĂSURĂ
ABBREVIATIONS USED FOR UNITS OF MEASUREMENT**

U.M.	= unitate de măsură	kVA	= kilovoltamper
<i>M.U.</i>	= <i>measurement unit</i>		= <i>kilovoltamper</i>
mm	= milimetru	MVA	= megavoltamper
	= <i>millimetre</i>		= <i>megavoltamper</i>
m	= metru	CP	= cal putere
	= <i>metre</i>	<i>HP</i>	= <i>horse power</i>
m²	= metru pătrat	kcal	= kilocalorie
	= <i>square metre</i>		= <i>kilocalorie</i>
m³	= metru cub	Gcal	= gigacalorie
	= <i>cubic metre</i>		= <i>gigacalorie</i>
ha (10000 m²)	= hectar	kO	= kiloctet
	= <i>hectare</i>		= <i>kiloctet</i>
km	= kilometru	"	= secundă
	= <i>kilometre</i>		= <i>second</i>
km²	= kilometru pătrat	'	= minut
	= <i>square kilometre</i>		= <i>minute</i>
microgr.	= microgram	h	= oră
	= <i>microgram</i>		= <i>hour</i>
mg	= miligram	0	= grad
	= <i>miligram</i>		= <i>degree</i>
g	= gram	nr.	= număr
	= <i>gram</i>	<i>no.</i>	= <i>number</i>
kg	= kilogram	%	= procent
	= <i>kilogram</i>		= <i>percentage</i>
t	= tonă	mii	= mii
	= <i>tonne</i>	<i>thou</i>	= <i>thousands (thou)</i>
tdw	= tonă deadweight	mil.	= milion
	= <i>tonne deadweight</i>	<i>mill.</i>	= <i>million</i>
l	= litru	mild.	= miliard
	= <i>litre</i>	<i>bn</i>	= <i>billion</i>
dal	= decalitru	echiv.	= echivalent
	= <i>decalitre</i>	<i>equiv.</i>	= <i>equivalent</i>
hl	= hectolitru	S.A.	= substanță activă
	= <i>hectolitre</i>	<i>A.S.</i>	= <i>active substance</i>
W	= watt	buc.	= bucată
	= <i>watt</i>	<i>pcs.</i>	= <i>pieces</i>
kW	= kilowatt	per.	= pereche
	= <i>kilowatt</i>		= <i>pair</i>
kWh	= kilowatt - oră	garnit.	= garnitură
	= <i>kilowatt - hour</i>		= <i>set</i>

**SIMBOLURI FOLOSITE
SYMBOLS USED**

-	= nu este cazul	G	= grafic
	= <i>data not applicable</i>		= <i>graph</i>
...	= lipsă date	*)	= date mai mici decât 0,5
	= <i>data not available</i>		= <i>magnitude less than 0.5</i>
~	= date neînsușibile	**)	= date mai mici decât 0,05
	= <i>nontotalized data</i>		= <i>magnitude less than 0.05</i>
C	= date confidențiale	***)	= date mai mici decât 0,005
	= <i>confidential data</i>		= <i>magnitude less than 0.005</i>